II. Izmjene i dopune Prostornog plana uređenja Općine Karlobag

IZVJEŠĆE O JAVNOJ RASPRAVI

SADRŽAJ

1. Podaci o objavi i trajanju javne rasprave 2
1.1. Mjesto održavanja javne rasprave 2
1.2. Datum početka i trajanje javnog uvida u prijedlog plana 2
1.3. Mjesto i datum javnog izlaganja 2
1.4. Rok u kojem se nositelju izrade dostavljaju primjedbe na prijedlog plana 2

2. Popis pozvanih sudionika u javnoj raspravi prema posebnoj obavijesti 2

3. Popis sudionika u javnoj raspravi čija su očitovanja, prijedlozi i primjedbe na prijedlog prostornog plana prihvaćeni 3

4. Obrazloženja o očitovanjima, prijedlozima i primjedbama sudionika u javnoj raspravi koji nisu prihvaćeni ili su djelomično prihvaćeni 5

5. Popis sudionika u javnoj raspravi čija očitovanja nisu sadržavala prijedloge i primjedbe11

6. Popis sudionika u javnoj raspravi čija su očitovanja, mišljenja, prijedlozi i primjedbe dani izvan određenog roka. 12

7. Zaključak 12

1. Podaci o objavi i trajanju javne rasprave

1.1. Mjesto održavanja javne rasprave
Prijedlog plana izložen je javnom uvidu u vrijeme trajanja rasprave u prostorijama Općine Karlobag, Trg dr. Franje Tuđmana 2, 53288 Karlobag.

1.2. Datum početka i trajanje javnog uvida u prijedlog plana
Javni uvid u prijedlog plana održan je od 17.12.2020. do 18.01.2021., svakog radnog dana u vremenu od 8.00 do 14.00 sati.

1.3. Mjesto i datum javnog izlaganja
Javno izlaganje prijedloga plana održano je 07.01.2020. u 12.00 sati u prostorijama općine Karlobag, Trg dr. Franje Tuđmana 2, Karlobag.

1.4. Rok u kojem se nositelju izrade dostavljaju primjedbe na prijedlog plana
Primjedbe na izloženi prijedlog plana mogu se davati do datuma zaključivanja javne rasprave, 18.01.2021.

2. Popis pozvanih sudionika u javnoj raspravi prema posebnoj obavijesti
Posebne obavijesti o održavanju javnog izlaganja nacrta plana poslane su na sljedeće adrese:

1. Ličko-senjska županija, Zavod za prostorno uređenje Ličko-senjske županije, Ulica dr. Franje Tuđmana 4, 53000 Gospić
2. Ministarstvo gospodarstva i održivog razvoja**,** Uprava za zaštitu prirode, Radnička cesta 80, 10000 Zagreb
3. Ministarstvo kulture, Uprava za zaštitu kulturne baštine, Konzervatorski odjel u Gospiću, Budačka 12, 53000 Gospić
4. Ministarstvo poljoprivrede, Ulica grada Vukovara 78, 10000 Zagreb
5. Ministarstvo poljoprivrede, Uprava šumarstva, lovstva i drvne industrije, Planinska 2a, 10000 Zagreb
6. Hrvatske vode, Vodnogospodarska ispostava za male slivove "Lika, Podvelebitsko primorje i otoci", Bužimska 10, 53000 Gospić
7. Upravni odjel za graditeljstvo, zaštitu okoliša i prirode te komunalno gospodarstvo Ličko-senjske županije, Ulica dr. Franje Tuđmana 4, 53000 Gospić
8. Hrvatske šume d.o.o., Uprava šuma Gospić, Budačka 23, 53000 Gospić
9. HEP Operator distribucijskog sustava d.o.o., Elektrolika Gospić, Lipovska 31, 53000 Gospić
10. Hrvatske ceste, Sektor za razvoj i strateško planiranje, Odjel za razvoj i planiranje, Vončinina 3, 10000 Zagreb
11. Županijska uprava za ceste Ličko-senjske županije, Smiljanska 41, 53000 Gospić
12. MUP, PU Ličko-senjska, Ulica Hrvatskog solola 2, 53000 Gospić
13. Ministarstvo pomorstva, prometa i infrastrukture, Uprava za prometnu infrastrukturu, Prisavlje 14, 10000 Zagreb
14. MUP, Služba civilne zaštite Gospić, Kaniža Gospićka 4, 53 000 Gospić
15. Ministarstvo državne imovine, Ulica Ivana Dežmana, 10000 Zagreb
16. Hrvatska regulatorna agencija za mrežne djelatnosti, Ulica Roberta Frangeša Mihanovića 9, 10000 Zagreb
17. Hrvatski telekom d.d., Sektor pristupnih mreža, Odjel upravljanja elektroničkom komunikacijskom infrastrukturom, Radnička cesta 21, 10110 Zagreb
18. Lučka uprava Senj, Obala kralja Zvonimira 12, 53270 Senj
19. Lučka kapetanija Senj, Obala kralja Zvonimira 12, 53270 Senj
20. Javna ustanova "Park prirode Velebit", Kaniža Gospićka 4b, 53 000 Gospić
21. Ministarstvo obrane Republike Hrvatske, Uprava za materijalne resurse, Služba za nekretnine, graditeljstvo i zaštitu okoliša, Sarajevska cesta 7, 10000 Zagreb
22. Minstarstvo gospodarstva, poduzetništva i obrta, Ulica grada Vukovara 78, 10000 Zagreb
23. Ministarstvo regionalnoga razvoja i fondova Europske unije, Miramarska cesta 22, 10000 Zagreb
24. HOPS - Hrvatski operator prijenosnog sustava d.o.o., Kupska 4, Zagreb
25. Vegium d.o.o., Obala Vladimira Nazora 7, 53288 Karlobag
26. Crno vrilo d.o.o., Obala Vladimira Nazora bb, 53288 Karlobag

3. Popis sudionika u javnoj raspravi čija su očitovanja, prijedlozi i primjedbe na prijedlog prostornog plana prihvaćeni

U javnoj raspravi su zaprimljena sljedeća očitovanja, prijedlozi i primjedbe koji su prihvaćeni:

zahtjev br. 1. PODNOSITELJ:	Ministarstvo poljoprivrede, Planinska 2a, 10000 Zagreb Klasa: 350-02/20-01/625, Urbroj: 525-11/0567-20-2, od 21. prosinca 2020. (urudžbirano 30. 12. 2020., Klasa: 350-02/17-01/02, Urbroj: 652-20-48)
SAŽETAK ZAHTJEVA:	Ministartsvo poljoprivrede sukladno čl. 40. st 6. Zakona o šumama (NN 68/18, 115/18, 98/19 i 32/20) traži očitovanje Hrvatskih šuma na prijedlog II. Izmjena i dopuna PPUO Karlobag, za potrebe davanja mišljenja na prostorni plan sukladno stavku 5. istog članka.
ODGOVOR:	ZAHTJEV SE PRIHVAĆA. Zahtjev će se prihvatiti u skladu s dobivenim odgovorom Hrvatskih šuma.
zahtjev br. 2. PODNOSITELJ:	Ministarstvo obrane, Uprava za materijalne resurse, Sektor za vojnu infrastrukturu i zaštitu okoliša, Služba za vojno graditeljstvo i energetsku učinkovitost Klasa: 350-02/20-01/172, Urbroj: 512M3-020201-20-4, od 23. prosinca 2020. (urudžbirano 30. 12. 2020., Klasa: 350-02/17-01/02, Urbroj: 512-20-49)
SAŽETAK ZAHTJEVA:	Uvidom u Prijedlog predmetnog plana nismo utvrdili utjecaj predmetnih izmjena na prethodno iskazane zahtjeve za zaštitu interesa obrane na području obuhvata plana kao niti utjecaj planiranih izmjena i dopuna na prostor zona posebne namjene i zaštitnih i sigurnosnih zona oko vojnih lokacija i građevina. Na temelju odredbi, članka 92. Zakona o obrani (NN 73/13, 75/15, 27/16, 110/17, 30/18 i 70/19) i Pravilnika o zaštitnim i sigurnosnim zonama oko vojnih lokacija građevina (NN 122/15), nemamo primjedbi na Prijedlog II. Izrnjena dopuna PPUO Karlobag. Na području obuhvata plana nalazi se lokacija LUP - PV "Basača" Karlobag koja dalje treba ostati zona posebne namjene kako je to definirano u važećern PPUO Karlobag.
ODGOVOR:	ZAHTJEV SE PRIHVAĆA.
zahtjev br. 3. PODNOSITELJ:	HOPS - Hrvatski operator prijenosnog sustava d.o.o., Sektor za razvoj, priključenja, izgradnju i upravljanje imovinom, Kupska 4, 10000 Zagreb Klasa: 700/20-16/23, Urbroj: 3-200-002-01/IV-21-04, od 11. siječnja 2021. (urudžbirano 13. 01. 2021., Klasa: 350-02/17-01/02, Urbroj: 371-21-59)
SAŽETAK ZAHTJEVA:	Pregledom tekstualnog dijela prijedloga II. Izmjena i dopuna PPUO Karlobag, uvidom u odredbe za provođenje, te grafIčkog dijela (karta 1. Korištenje i namjena površina i karta 2.a. i 2.b. Infrastrukturni sustavi - Energetski sustav) kao i neposrednim konzultacijama, obzirom na objekte prijenosne mreže (dalekovodi i transformatorske stanice napona 110, 220 i 400 kV) koji se nalaze u našoj nadležnosti, utvrdili smo sljedeće: 1. uvidom u pogonsku i tehničku dokumentaciju Prijenosnog područja Rijeka, utvrđeno je da su postojeći dalekovodi (DV) i postojeće transformatorske stanica (TS) : • DV 110 kV TS Lički Osik TS Karlobag • DV 110 kV TS Karlobag – TS Novalja (sa podmorskom kabelskom dionicom KS Koromaćina – KS Toreta) • TS 110 / 20 kV Karlobag • KS Koromačina kvalitetno ucrtani u kartografske prikaze prijedloga II. Izmjena i dopuna PPUO Karlobag, te kvalitetno opisani i navedeni u tekstualnom dijelu u naslovu "Gradevine i zahvati od važnosti za Državu i županiju", čl. 31., podnaslov "Elektroenergetske građevine s pripadajućim objektima, uređajima i instalacijama". 2. Pregledom planske i projektne dokumentacije utvrđeno je da se u granicama II. Izmjena i dopuna PPUO Karlobag pIanira izgradnja novog dalekovoda: • PL DV 110 kV TS Karlobag — TS HE Senj planirani dalekovod PL DV 110 kV TS Karlobag — TS HE Senj nije prikazan u kartografskom prikazu predloženih II. Izmjena i dopuna PPUO Karlobag, karta br. 2.a. i 2.b.

Infrastrukturni sustavi - Energetski sustav, a isti se nalazi uredno grafički prikazan i tekstualno opisan u važećem Prostornom planu Ličko-senjske županije. Na temelju članka 61. Zakona o prostornom uređenju (NN 39/19) potrebno je u postupku donošenja II. Izmjena i dopuna PPUO Karlobag izvršiti usklađenje sa prostomo-planskim dokumentom višega reda Ličko-senjske županije (prilog br. 2 i 3).
3. U čl. 81., naslov 5. Uvjeti utvrđivanja koridora iti trasa i površina prometnih i drugih infrastrukturnih sustava navode se i utvrđuju vrijednosti zaštitnih koridora za postojeće infrastrukturne građevine dalekovoda, izvršenom usporedbom vrijednosti zaštitnih koridora za postojeće i planirane trase dalekovoda izvršili smo korekciju, koju Vam dostavljamo. Vrijednost zaštitnih koridora potrebno je za postojeće dalekovode specificirati sukladno njihovim različitim naponskim nivoima, a sa citjem usklađenja sa čl. 222 Mrežnih pravila prijenosnog sustava (NN br. 67/2017 i 12/2020).

Vrsta i nazivni napon prijenosnog voda	Tip prijenosnog voda	Najmanja širina zaštićenog pojasa (lijevo i desno od uzdužne osi prijenosnog voda)	
		Postojeći vodovi	Planirani vodovi
Nadzemni 110 kV	jednostruki	20 m	25 m
	dvostruki	25 m	30 m

Ispod navedene tablice potrebno je dodati tekst: "...tijelo koje vodi upravni postupak izdavanja dozvola za zahvat u prostoru (provođenje dokumenata prostornog uređenja) i dozvola za gradnju građevina u zaštitnom koridoru dalekovoda iti prostoru u okruženju transformatorske stanice dužno je zatražiti posebne uvjete gradnje od nadležnog elektroprivrednog poduzeća/tvrtke (Hrvatski operator prijenosnog sustava ili operator distribucijskog sustava) u čijoj se nadležnosti nalazi postojeći ili planirani dalekovod/kabel ili transformatorska stanica..."
4. Vezano za gore nabrojane točke i prethodno zatraženu dopunu trase planiranog dalekovoda u grafičkom prikazu Plana, karta br. 2.a. Infrastrukturni sustavi - Energetski sustav, dostavljamo Vam trase planiranih trasa dalekovoda u granici obuhvata Općine Karlobag iz tehničko-razvojne dokumentacije HOPS-a u vektoriziranom dwg. obliku, HTRS 96/TM koordinatnom sustavu.

ODGOVOR: ZAHTJEV SE PRIHVAĆA.

zahtjev br. 4.

PODNOSITELJ: Hrvatska regulatorna agencija za mrežne djelatnosti, Ulica Roberta Frangeša Mihanovića 9, 10000 Zagreb
Klasa: 350-05/20-01/45, Urbroj: 376-05-3-21-04, od 5. siječnja 2021.
(urudžbirano 14. 01. 2021., Klasa: 350-02/17-01/02, Urbroj: 371-21-61)

SAŽETAK ZAHTJEVA: Uvidom u dostavljeni prijedlog II. Izmjena i dopuna PPUO Karlobag za javnu raspravu utvrdili smo da je potrebno iz prijedloga plana brisati zadnju rečenicu u članku 88., koja glasi: „Najmanja udaljenost između antenskog stupa i najbliže građevine ne smije biti manja od 200 m."
Obrazioženje: U RH mjere zaštite od elektromagnetskih polja propisuje Ministarstvo zdravstva Pravilnikom o zaštiti od elektromagnetskih polja (NN br. 146/14 i 31/19, dalje: Pravilnik Ministarstva zdravstva), a istima nije utvrđen parametar najmanje udaljenosti radijskih postaja od ostalih obiekata u njihovoj okolini. Navedenim pravilnikom utvrđena su javna područja i područja povećane osjetljivosti za koja su propisane granične vrijednosti razina elektromagnetskih polja (dalje: EMP), kao i uvjeti koji moraju biti ispunjeni prilikom projektiranja, postavljanja i uporabe izvora EMP-a, odnosno baznih postaja. Sukladno Pravilniku Ministarstva zdravstva, vlasnici baznih postaja dužni su provesti prva i, svake druge kalendarske godine, periodička mjerenja izvora EMP-a u svrhu provjere usklađenosti bazne postaje s dopuštenim razinama EMP-a i o tome izvještavati Ministarstvo zdravstva.
Sama udaljenost izvora neionizirajućeg zračenja nije ključan parametar bitan za učinak na ljudsko tijelo, već je to ukupna razina EMP-a svih izvora na određenoj lokaciji, čija je granična vrijednost propisana Pravilnikom Ministarstva zdravstva i ne ovisi o vrsti tehnologije koja se koristi. Slijedom svega navedenog, smatramo kako propisivanjem minimalne sigurnosne udaljenosti od područja povećane osjetljivosti na kojoj se mogu postavljati izvori neionizirajućeg zračenja neće nužno povećati zaštitu zdravlja ljudi od elektromagnetskih polja radi izostavljanja ostalih parametara koji utječu na rasprostiranje elektromagnetskih

valova u prostoru. Drugim riječima, u određenim slučajevima će na manjoj udaljenosti od izvora neionizirajućeg zračenja biti ustanovljene niže razine elektromagnetskih polja nego na većim udaljenostima. S obzirom da je u RH nadležno Ministarstvo zdravstva već propisalo mjere zaštite od elektromagnetskih polja svih neionizirajućih izvora, pa tako i baznih postaja operatora mreža pokretnih komunikacija, nije jasna svrha propisivanja dodatnih mjera u dokumentima prostornog uređenja.
Navedeno predstavlja uvjet za dobivanje pozitivnog mišljenja na prijedlog predmetnog plana.

ODGOVOR: ZAHTJEV SE PRIHVAĆA.

zahtjev br. 5.
PODNOSITELJ: Mario Osrečak
20. siječnja 2021. (dostavljeno e-mailom)
(urudžbirano 20. 01. 2021., Klasa: 350-02/17-01/02, Urbroj: 15-21-70)

SAŽETAK ZAHTJEVA: Zahtjev da se k.č.br. 4687, 4688 i 4689 k.o. Cesarica (u skladu s priloženom skicom) označe kao izgrađeno građevinsko područje.

ODGOVOR: ZAHTJEV SE PRIHVAĆA.

zahtjev br. 6.
PODNOSITELJ: Vilma Trošelj Živanović, 51410 Opatija
Nena Gerbin, 51000 Rijeka
04. siječnja 2021.

SAŽETAK ZAHTJEVA: Zahtjev da se k.č.br. 2179/3 k.o. Lukovo Šugarje uključi u građevinsko područje.

ODGOVOR: ZAHTJEV SE PRIHVAĆA.

zahtjev br. 7.
PODNOSITELJ: Dragica Pejnović, Gospić
14. siječnja 2021.
(urudžbirano 18. 01. 2021., Klasa: 350-02/17-01/02, Urbroj: 15-21-62)

SAŽETAK ZAHTJEVA: Zahtjev da se k.č.br. 2179/2 i 2179/3 k.o. Lukovo Šugarje uključe u građevinsko područje, s obzirom da je za navedene čestice ishodovano Rješenje o izvedenom stanju.

ODGOVOR: ZAHTJEV SE PRIHVAĆA.

zahtjev br. 8.
PODNOSITELJ: Josip Tomljenović, Karlobag

SAŽETAK ZAHTJEVA: Zahtjev da se na dijelu k.č.br. 1548 k.o. Lukovo Šugarje omogući gradnja kamp odmorišta kapaciteta 10 jedinica.

ODGOVOR: ZAHTJEV SE PRIHVAĆA.

zahtjev br. 9.
PODNOSITELJ: Općina Karlobag
Klasa: 350-02/17-01/02, Urbroj: 2125/05-21-62, od 15. siječnja 2021.

SAŽETAK ZAHTJEVA: Zahtjev da se dio k.č.br. 5443/1 k.o. Cesarica ukloni iz građevinskog područja naselja.

ODGOVOR: ZAHTJEV SE PRIHVAĆA.

4. Obrazloženja o očitovanjima, prijedlozima i primjedbama sudionika u javnoj raspravi koji nisu prihvaćeni ili su djelomično prihvaćeni

U javnoj raspravi zaprimljena su sljedeća očitovanja, prijedlozi i primjedbe koji nisu prihvaćeni ili su djelomično prihvaćeni:

zahtjev br. 1. PODNOSITELJ:	Ante Vrban, 10380 Sveti Ivan Zelina 22. prosinca 2020. (urudžbirano 28. 12. 2020., Klasa: 350-02/15-01/06, Urbroj: 15-20-37)
SAŽETAK ZAHTJEVA:	Zahtjev da se k.č.br. 4528 i 4529 k.o. Cesarica uključe u mješovitu pretežno stambenu namjenu.
ODGOVOR:	ZAHTJEV SE NE PRIHVAĆA. Zahtjev se ne može prihvatiti jer se navedene čestice nalaze unutar zaštićenog obalnog područja, unutar kojeg nije moguće povećanje građevinskog područja. Prema osnovnom PPUO Karlobag građevinska područja naselja unutar ZOP-a iznosila su 228,38 ha. Prilikom izrade ovih izmjena i dopuna PPUO došlo je do preraspodjele površina građevinskih područja naselja, pri čemu je njihova ukupna površina ostala na razini iz osnovnog PPUO, te nema mogućnosti za njihovo povećanje.
zahtjev br. 2. PODNOSITELJ:	Ante Vrban, 10380 Sveti Ivan Zelina 22. prosinca 2020. (urudžbirano 28. 12. 2020., Klasa: 350-02/15-01/06, Urbroj: 15-20-36)
SAŽETAK ZAHTJEVA:	Zahtjev da se k.č.br. 4831 i 4759 k.o. Cesarica uključe u mješovitu pretežno stambenu namjenu.
ODGOVOR:	ZAHTJEV SE NE PRIHVAĆA. Zahtjev se ne može prihvatiti jer se navedene čestice nalaze unutar zaštićenog obalnog područja, unutar kojeg nije moguće povećanje građevinskog područja. Prema osnovnom PPUO Karlobag građevinska područja naselja unutar ZOP-a iznosila su 228,38 ha. Prilikom izrade ovih izmjena i dopuna PPUO došlo je do preraspodjele površina građevinskih područja naselja, pri čemu je njihova ukupna površina ostala na razini iz osnovnog PPUO, te nema mogućnosti za njihovo povećanje.
zahtjev br. 3. PODNOSITELJ:	Damir Maras, 51000 Rijeka 27. prosinca 2020. (urudžbirano 28. 12. 2020., Klasa: 350-02/15-01/06, Urbroj: 15-20-38)
SAŽETAK ZAHTJEVA:	Zahtjev da se u prostornom planu odredi put do k.č.br. 2149 k.o. Lukovo Šugarje.
ODGOVOR:	ZAHTJEV SE NE PRIHVAĆA. Navedena čestica ima pristup na prometnu površinu te nije potrebno ucrtavanje puta do iste.
zahtjev br. 4. PODNOSITELJ:	Ivana Smojver, 51000 Rijeka (zastupana po odvjetniku Ranku Alaču, Kralja Tomislava 89, Crikvenica) 05. siječnja 2021. (urudžbirano 08. 01. 2021., Klasa: 350-02/17-01/02, Urbroj: 15-21-50)
SAŽETAK ZAHTJEVA:	Zahtjev da se iz prijedloga PPUO na području "Žute Lokve" brišu četiri planirane zone ugostiteljsko turističke namjene i lučko područje do 50 vezova, kao i lokalitet za uzgoj riba i školjaka - marikultura na području uvale Smojveruša, s obzirom da su protivne odredbama pozitivnih pravnih propisa i odredbama Prostornog plana Ličko-senjske županije kao prostornog plana više razine.
ODGOVOR:	ZAHTJEV SE NE PRIHVAĆA. Utvrđene površine ugostiteljsko turističke namjene kao i lučko područje nisu u suprotnosti s propisima i Prostornim planom Ličko-senjske županije. Lokacija marikulture utvrđena je još u osnovnom PPUO Karlobag, a s obzirom da nije bilo zahtjeva koji bi se na nju odnosili, nije

bila predmet izmjena i dopuna Plana.

zahtjev br. 5. PODNOSITELJ:	Ivica Smojver, Mara Smojver, Tina Smojver, Nada Smojver, 51000 Rijeka 07. siječnja 2021. (urudžbirano 12. 01. 2021., Klasa: 350-02/17-01/02, Urbroj: 15-21-51)
SAŽETAK ZAHTJEVA:	Zahtjev da se iz prijedloga PPUO na području "Žute Lokve" brišu četiri planirane zone ugostiteljsko turističke namjene i lučko područje do 50 vezova, kao i lokalitet za uzgoj riba i školjaka - marikultura na području uvale Smojveruša, s obzirom da su protivne odredbama pozitivnih pravnih propisa i odredbama Prostornog plana Ličko-senjske županije kao prostornog plana više razine.
ODGOVOR:	ZAHTJEV SE NE PRIHVAĆA. Utvrđene površine ugostiteljsko turističke namjene kao i lučko područje nisu u suprotnosti s propisima i Prostornim planom Ličko-senjske županije. Lokacija marikulture utvrđena je još u osnovnom PPUO Karlobag, a s obzirom da nije bilo zahtjeva koji bi se na nju odnosili, nije bila predmet izmjena i dopuna Plana.

zahtjev br. 6. PODNOSITELJ:	Ivica Smojver, 51000 Rijeka (zastupan po odvjetniku Ranku Alaču, Kralja Tomislava 89, Crikvenica) 07. siječnja 2021. (urudžbirano 12. 01. 2021., Klasa: 350-02/17-01/02, Urbroj: 15-21-52)
SAŽETAK ZAHTJEVA:	Podnositelj zahtjeva vlasnik je nekretnine k.č.br. 4027 (dvorište, zgrada) k.o. Cesarica te suvlasnik u 1/2 dijela k.č.br. 4064 (dvorište, zgrada, pašnjak), 4145, 4197/2, 4200 i 4229 k.o. Cesarica. Podnositelj zahtjeva traži da se iz prijedloga PPUO na području "Žute Lokve" brišu četiri planirane zone ugostiteljsko turističke namjene i lučko područje do 50 vezova, kao i lokalitet za uzgoj riba i školjaka - marikultura na području uvale Smojveruša, s obzirom da su protivne odredbama pozitivnih pravnih propisa i odredbama Prostornog plana Ličko-senjske županije kao prostornog plana više razine.
ODGOVOR:	ZAHTJEV SE NE PRIHVAĆA. Utvrđene površine ugostiteljsko turističke namjene kao i lučko područje nisu u suprotnosti s propisima i Prostornim planom Ličko-senjske županije. Lokacija marikulture utvrđena je još u osnovnom PPUO Karlobag, a s obzirom da nije bilo zahtjeva koji bi se na nju odnosili, nije bila predmet izmjena i dopuna Plana.

zahtjev br. 7. PODNOSITELJ:	Dubravka Cindrić, Ogulin (urudžbirano 12. 01. 2021., Klasa: 350-02/17-01/02, Urbroj: 15-21-53)
SAŽETAK ZAHTJEVA:	Zahtjevi i pitanja su sljedeći: 1. Što znači izraz "Žuta Lokva" jer u naselju Trolokva nema nikakve Žute Lokve? 2. Postoji li izričita obaveza izrade UPU Žuta Lokva ili će se do izrade UPU-a moći graditi prema odredbama za provođenje PPUO Karlobag? 3. Postoji li izričita obaveza izrade prethodne ocjene prihvatljivosti zahvata za ekološku mrežu za četiri UPU-a ugostiteljsko turističkih zona? 4. Postoji li obaveza izrade Elaborata zaštite okoliša, s obzirom da se planirane ugostiteljsko turističke zone nalaze unutar područja parka prirode Velebit? 5. koji članak se odnosi na suhozide, s obzirom da je umijeće suhozidne gradnje upisano u UNESCO-ov Reprezentativni popis nematerijalne baštine čovječanstva?
ODGOVOR:	ZAHTJEV SE DJELOMIČNO PRIHVAĆA U nastavku se daju odgovori na postavljene zahtjeve i pitanja: 1. Izraz "Žuta Lokva" nalazi se na topografskoj karti u blizini lokacije četiri planirane ugostiteljsko turističke zone te je korišten u nazivu urbanističkih planova za iste. Moguće je promijeniti naziv urbanističkih planova u UPU ugostiteljsko turističke zone Trolokva 1, 2, 3 i 4. 2. Ugostiteljsko turističke zone Žuta Lokva 1, 2, 3 i 4 u grafičkom dijelu plana (na kartograskom prikazu "4.1. Cesarica") označene su kao neizgrađeno neuređeno

građevinsko područje za koje je prema Zakonu o prostornom uređenju obavezna izrada UPU-a, što znači da na navedenom području nije moguća gradnja dok se ne donesu UPU-i.

3. U okviru postupka izrade urbanističkih planova uređenja provodi se postupak u kojem se odlučuje o potrebi provedbe strateške procjene utjecaja na okoliš i prethodnu ocjenu prihvatljivosti za ekološku mrežu (postupak ocjene) u skladu sa Zakonom o zaštiti okoliša (NN 80/13, 153/13, 78/15 i 12/18).
4. ukoliko postoji zakonska obaveza izradit će se i Elaborat zaštite okoliša.
5. U okviru izrade II. Izmjena i dopuna PPUO Karlobag svim nadležnim javnopravnim tijelima poslan je zahtjev za dostavom podataka. Tijekom izrade Plana nisu zaprimljeni nikakvi podaci o suhozidu. U tekstualni dio plana moguće je dodati odredbe koje se odnose na suhozid.

zahtjev br. 8. PODNOSITELJ:	Jasna Cuculić, Branimir Cuculić, 51219 Čavle 07. siječnja 2021. (urudžbirano 12. 01. 2021., Klasa: 350-02/17-01/02, Urbroj: 15-21-54)
SAŽETAK ZAHTJEVA:	Zahtjev da se iz prijedloga PPUO na području "Žute Lokve" brišu četiri planirane zone ugostiteljsko turističke namjene i lučko područje do 50 vezova, kao i lokalitet za uzgoj riba i školjaka - marikultura na području uvale Smojveruša, s obzirom da su protivne odredbama pozitivnih pravnih propisa i odredbama Prostornog plana Ličko-senjske županije kao prostornog plana više razine. Podnositelj također traži da se k.č.br. 4025, 4026, 4028, 4024 i 4014 k.o. Cesarica uključe u građevinsko područje.
ODGOVOR:	ZAHTJEV SE NE PRIHVAĆA. Utvrđene površine ugostiteljsko turističke namjene kao i lučko područje nisu u suprotnosti s propisima i Prostornim planom Ličko-senjske županije. Lokacija marikulture utvrđena je još u osnovnom PPUO Karlobag, a s obzirom da nije bilo zahtjeva koji bi se na nju odnosili, nije bila predmet izmjena i dopuna Plana. Zahtjev za proširenjem građevinskog područja se ne može prihvatiti jer se navedena čestica nalazi unutar zaštićenog obalnog područja, unutar kojeg nije moguće povećanje građevinskog područja. Prema osnovnom PPUO Karlobag građevinska područja naselja unutar ZOP-a iznosila su 228,38 ha. Prilikom izrade ovih izmjena i dopuna PPUO došlo je do preraspodjele površina građevinskih područja naselja, pri čemu je njihova ukupna površina ostala na razini iz osnovnog PPUO, te nema mogućnosti za njihovo povećanje.

zahtjev br. 9. PODNOSITELJ:	Marija Knežević, Pag 12. siječnja 2021. (urudžbirano 13. 01. 2021., Klasa: 350-02/17-01/02, Urbroj: 15-21-55)
SAŽETAK ZAHTJEVA:	Zahtjev da se k.č.br. 672 k.o. Baške Oštarije (barem djelomično) uključi u građevinsko područje.
ODGOVOR:	ZAHTJEV SE NE PRIHVAĆA. Zahtjev se ne može prihvatiti jer se navedena čestica, kao i čitavo područje Općine Karlobag, nalazi unutar parka prirode Velebit, unutar kojeg nije moguće povećavanje građevinskog područja. Prema osnovnom PPUO Karlobag građevinska područja naselja na području Općine iznosila su 322,45 ha. Prilikom izrade ovih izmjena i dopuna PPUO došlo je do preraspodjele površina građevinskih područja naselja, pri čemu je njihova ukupna površina ostala na razini iz osnovnog PPUO, te nema mogućnosti za njihovo povećanje.

zahtjev br. 10. PODNOSITELJ:	Gordana Smojver, 51219 Čavle 12. siječnja 2021. (urudžbirano 13. 01. 2021., Klasa: 350-02/17-01/02, Urbroj: 15-21-56)
SAŽETAK ZAHTJEVA:	Zahtjev da se iz prijedloga PPUO na području "Žute Lokve" brišu četiri planirane zone ugostiteljsko turističke namjene i lučko područje do 50 vezova, kao i lokalitet za uzgoj riba i školjaka - marikultura na području uvale Smojveruša, s obzirom da su protivne odredbama pozitivnih pravnih propisa i odredbama Prostornog plana Ličko-senjske županije kao

prostornog plana više razine.

ODGOVOR: ZAHTJEV SE NE PRIHVAĆA.
Utvrđene površine ugostiteljsko turističke namjene kao i lučko područje nisu u suprotnosti s propisima i Prostornim planom Ličko-senjske županije. Lokacija marikulture utvrđena je još u osnovnom PPUO Karlobag, a s obzirom da nije bilo zahtjeva koji bi se na nju odnosili, nije bila predmet izmjena i dopuna Plana.

zahtjev br. 11.
PODNOSITELJ: Igor Smojver, 51000 Rijeka
12. siječnja 2021.
(urudžbirano 13. 01. 2021., Klasa: 350-02/17-01/02, Urbroj: 15-21-57)

SAŽETAK ZAHTJEVA: Zahtjev da se iz prijedloga PPUO na području "Žute Lokve" brišu četiri planirane zone ugostiteljsko turističke namjene i lučko područje do 50 vezova, kao i lokalitet za uzgoj riba i školjaka - marikultura na području uvale Smojveruša, s obzirom da su protivne odredbama pozitivnih pravnih propisa i odredbama Prostornog plana Ličko-senjske županije kao prostornog plana više razine.

ODGOVOR: ZAHTJEV SE NE PRIHVAĆA.
Utvrđene površine ugostiteljsko turističke namjene kao i lučko područje nisu u suprotnosti s propisima i Prostornim planom Ličko-senjske županije. Lokacija marikulture utvrđena je još u osnovnom PPUO Karlobag, a s obzirom da nije bilo zahtjeva koji bi se na nju odnosili, nije bila predmet izmjena i dopuna Plana.

zahtjev br. 12.
PODNOSITELJ: Helena Mrak, Aldo Mrak, Ana Smojver, 51000 Rijeka
11. siječnja 2021.
(urudžbirano 13. 01. 2021., Klasa: 350-02/17-01/02, Urbroj: 15-21-58)

SAŽETAK ZAHTJEVA: Zahtjev da se iz prijedloga PPUO na području "Žute Lokve" brišu četiri planirane zone ugostiteljsko turističke namjene i lučko područje do 50 vezova, kao i lokalitet za uzgoj riba i školjaka - marikultura na području uvale Smojveruša, s obzirom da su protivne odredbama pozitivnih pravnih propisa i odredbama Prostornog plana Ličko-senjske županije kao prostornog plana više razine.

ODGOVOR: ZAHTJEV SE NE PRIHVAĆA.
Utvrđene površine ugostiteljsko turističke namjene kao i lučko područje nisu u suprotnosti s propisima i Prostornim planom Ličko-senjske županije. Lokacija marikulture utvrđena je još u osnovnom PPUO Karlobag, a s obzirom da nije bilo zahtjeva koji bi se na nju odnosili, nije bila predmet izmjena i dopuna Plana.

zahtjev br. 13.
PODNOSITELJ: Davorka Babić, 51000 Rijeka
12. siječnja 2021.
(urudžbirano 14. 01. 2021., Klasa: 350-02/17-01/02, Urbroj: 15-21-60)

SAŽETAK ZAHTJEVA: Zahtjev da se iznimno za k.č.br. 4023 k.o. Cesarica (u selu Trolokve) poveća maksimalni koeficijent izgrađenosti i koeficijent iskorištenosti kako bi se omogućilo zatvaranje hodnika koji bi povezao kuću s pomoćnom prostorijom. Također traži da se k.č.br. 4065 (ako već nije) uključi i građevinsko područje.

ODGOVOR: ZAHTJEV SE NE PRIHVAĆA.
Planom nije moguće predvidjeti povećanje koeficijenta izgrađenosti i koeficijenta iskorištenosti za pojedinačne čestice.
K.č.br. 4065 već se nalazi unutar građevinskog područja.

zahtjev br. 14.
PODNOSITELJ: Dubravka Čanić, Gospić
14. siječnja 2021.
(urudžbirano 18. 01. 2021., Klasa: 350-02/17-01/02, Urbroj: 15-21-63)

SAŽETAK ZAHTJEVA: Zahtjev da se dio k.č.br. 5229/1 k.o. Cesarica u skladu s priloženom skicom uključi u građevinsko područje.

ODGOVOR: ZAHTJEV SE NE PRIHVAĆA.
Veći dio označene površine iz zahtjeva već je uključen u građevinsko područje. Zahtjev za daljnjim proširenjem građevinskog područja se ne može prihvatiti jer se navedena čestica nalazi unutar zaštićenog obalnog područja, unutar kojeg nije moguće povećanje građevinskog područja. Prema osnovnom PPUO Karlobag građevinska područja naselja unutar ZOP-a iznosila su 228,38 ha. Prilikom izrade ovih izmjena i dopuna PPUO došlo je do preraspodjele površina građevinskih područja naselja, pri čemu je njihova ukupna površina ostala na razini iz osnovnog PPUO, te nema mogućnosti za njihovo povećanje.

zahtjev br. 15.
PODNOSITELJ: Jadranka Malnar Smojver, Živko Malnar, Zoran Malnar, Čabar
Nikolina Malnar, Strmec Samoborski
(urudžbirano 18. 01. 2021., Klasa: 350-02/17-01/02, Urbroj: 15-21-64)

SAŽETAK ZAHTJEVA: Zahtjev da se iz prijedloga PPUO na području "Žute Lokve" brišu četiri planirane zone ugostiteljsko turističke namjene i lučko područje do 50 vezova, kao i lokalitet za uzgoj riba i školjaka - marikultura na području uvale Smojveruša, s obzirom da su protivne odredbama pozitivnih pravnih propisa i odredbama Prostornog plana Ličko-senjske županije kao prostornog plana više razine.

ODGOVOR: ZAHTJEV SE NE PRIHVAĆA.
Utvrđene površine ugostiteljsko turističke namjene kao i lučko područje nisu u suprotnosti s propisima i Prostornim planom Ličko-senjske županije. Lokacija marikulture utvrđena je još u osnovnom PPUO Karlobag, a s obzirom da nije bilo zahtjeva koji bi se na nju odnosili, nije bila predmet izmjena i dopuna Plana.

zahtjev br. 16.
PODNOSITELJ: Ivan Bronzović, 53000 Gospić
15. siječnja 2021.
(urudžbirano 18. 01. 2021., Klasa: 350-02/17-01/02, Urbroj: 15-21-65)

SAŽETAK ZAHTJEVA: Zahtjev da se k.č.br. 5923 k.o. Cesarica uključi u građevinsko područje

ODGOVOR: ZAHTJEV SE NE PRIHVAĆA.
Zahtjev se ne može prihvatiti jer se navedena čestica nalazi unutar zaštićenog obalnog područja, unutar kojeg nije moguće povećanje građevinskog područja. Prema osnovnom PPUO Karlobag građevinska područja naselja unutar ZOP-a iznosila su 228,38 ha. Prilikom izrade ovih izmjena i dopuna PPUO došlo je do preraspodjele površina građevinskih područja naselja, pri čemu je njihova ukupna površina ostala na razini iz osnovnog PPUO, te nema mogućnosti za njihovo povećanje.

zahtjev br. 17.
PODNOSITELJ: Marija Smojver Bačić
13. siječnja 2021.
(urudžbirano 18. 01. 2021., Klasa: 350-02/17-01/02, Urbroj: 15-21-66)

SAŽETAK ZAHTJEVA: Zahtjev da se područje uz more do same granice Općine u naselju Cesarica uključi u građevinsko područje ugostiteljsko turističke namjene.

ODGOVOR: ZAHTJEV SE NE PRIHVAĆA.
Zahtjev je nepotpun (nije navedeno koje čestice bi trebalo uključiti u građevinsko područje).

zahtjev br. 18.
PODNOSITELJ: Jasna Bačić
13. siječnja 2021.
(urudžbirano 18. 01. 2021., Klasa: 350-02/17-01/02, Urbroj: 15-21-66)

SAŽETAK ZAHTJEVA: Zahtjev da se cijela zona pretvori u građevinsku zonu jer graniči sa područjem koje jest građevinsko

ODGOVOR: ZAHTJEV SE NE PRIHVAĆA.
Zahtjev je nepotpun (nije navedeno koje čestice bi trebalo uključiti u građevinsko područje).

zahtjev br. 19. PODNOSITELJ:	Mara Čačić 15. siječnja 2021. (upisano u knjigu primjedbi) (urudžbirano 18. 01. 2021., Klasa: 350-02/17-01/02, Urbroj: 15-21-67)
SAŽETAK ZAHTJEVA:	Zahtjev da se k.č.br. 649/1 i 649/2 k.o. Baške Oštarije uključe u građevinsko područje.
ODGOVOR:	ZAHTJEV SE NE PRIHVAĆA. Zahtjev se ne može prihvatiti jer se navedena čestica, kao i čitavo područje Općine Karlobag, nalazi unutar parka prirode Velebit, unutar kojeg nije moguće povećavanje građevinskog područja. Prema osnovnom PPUO Karlobag građevinska područja naselja na području Općine iznosila su 322,45 ha. Prilikom izrade ovih izmjena i dopuna PPUO došlo je do preraspodjele površina građevinskih područja naselja, pri čemu je njihova ukupna površina ostala na razini iz osnovnog PPUO, te nema mogućnosti za njihovo povećanje.
zahtjev br. 20. PODNOSITELJ:	Gino Medica, Rijeka 18. siječnja 2021. (dostavljeno e-mailom) (urudžbirano 18. 01. 2021., Klasa: 350-02/17-01/02, Urbroj: 15-21-68)
SAŽETAK ZAHTJEVA:	Zahtjev da se k.č.br. 4555, 4556, 4558, 4571 i 4572 k.o. Cesarica uključe u građevinsko područje ugostiteljsko turističke namjene.
ODGOVOR:	ZAHTJEV SE NE PRIHVAĆA. Zahtjev se ne može prihvatiti jer se navedene čestice nalaze unutar zaštićenog obalnog područja, unutar kojeg nije moguće povećavanje građevinskog područja.
zahtjev br. 21. PODNOSITELJ:	Jadranko Smojver, Nenad Smojver, 51215 Kastav 18. siječnja 2021. (urudžbirano 19. 01. 2021., Klasa: 350-02/17-01/02, Urbroj: 15-21-69)
SAŽETAK ZAHTJEVA:	Zahtjev da se iz prijedloga PPUO na području "Žute Lokve" brišu četiri planirane zone ugostiteljsko turističke namjene i lučko područje do 50 vezova, kao i lokalitet za uzgoj riba i školjaka - marikultura na području uvale Smojveruša, s obzirom da su protivne odredbama pozitivnih pravnih propisa i odredbama Prostornog plana Ličko-senjske županije kao prostornog plana više razine.
ODGOVOR:	ZAHTJEV SE NE PRIHVAĆA. Utvrđene površine ugostiteljsko turističke namjene kao i lučko područje nisu u suprotnosti s propisima i Prostornim planom Ličko-senjske županije. Lokacija marikulture utvrđena je još u osnovnom PPUO Karlobag, a s obzirom da nije bilo zahtjeva koji bi se na nju odnosili, nije bila predmet izmjena i dopuna Plana.
zahtjev br. 22. PODNOSITELJ:	Gino Medica, Rijeka (isti zahtjev kao pod br. 22) 16. siječnja 2021. (urudžbirano 21. 01. 2021., Klasa: 350-02/17-01/02, Urbroj: 15-21-71)
SAŽETAK ZAHTJEVA:	Zahtjev da se k.č.br. 4555, 4556, 4558, 4571 i 4572 k.o. Cesarica uključe u građevinsko područje ugostiteljsko turističke namjene.
ODGOVOR:	ZAHTJEV SE NE PRIHVAĆA. Zahtjev se ne može prihvatiti jer se navedene čestice nalaze unutar zaštićenog obalnog područja, unutar kojeg nije moguće povećavanje građevinskog područja.

5. Popis sudionika u javnoj raspravi čija očitovanja nisu sadržavala prijedloge i primjedbe

U javnoj raspravi nije bilo očitovanja koja nisu sadržavala prijedloge i primjedbe.

6. Popis sudionika u javnoj raspravi čija su očitovanja, mišljenja, prijedlozi i primjedbe dani izvan određenog roka.

U javnoj raspravi nije bilo sudionika čija su očitovanja, mišljenja, prijedlozi i primjedbe dani izvan roka određenog u objavi javne rasprave.

7. Zaključak

U izradi prijedloga II. Izmjena i dopuna Prostornog plana uređenja Općine Karlobag za javnu raspravu u cijelosti je proveden postupak propisan Zakonom o prostornom uređenju.

Ocjenjuje se da je izrađeni prijedlog Plana stručno utemeljen, te da je uvažio zahtjeve nadležnih tijela koji su izneseni tijekom izrade Plana.

Budući da je prihvaćanjem zahtjeva za uvrštenjem pojedinih čestica u građevinsko područje došlo do promjene granica građevinskog područja, u skladu s člankom 104. Zakona o prostornom uređenju (NN 153/13, 65/17, 114/18, 39/19 i 98/19) potrebno je održati ponovnu javnu raspravu o prijedlogu II. Izmjena i dopuna PPUO Karlobag.

Karlobag, 28. siječnja 2021.

izvješće sastavili

za izrađivača plana

ARHITEKTONSKI ATELIER DESET d.o.o. za arhitekturu i urbanizam ZAGREB

Jasna Juraić mag.ing.arch.

za nositelja izrade

REPUBLIKA HRVATSKA OPĆINA KARLOBAG KARLOBAG BRODSKO-POSAVSKA ŽUPANIJA

Boris Smojver

Prilozi koji su sastavni dio ovog izvješća:

- Zaključak o utvrđivanju prijedloga plana za javnu raspravu
- Objava javne rasprave
  - Posebna obavijest o javnoj raspravi
  - Objava javne rasprave na web stranici Općine Karlobag
  - Objava javne rasprave na web stranici Ministarstva
  - Objava javne rasprave u „Novom listu“
- Zapisnik o javnom izlaganju
- Popis prisutnih na javnom izlaganju
- Mišljenja javnopravnih tijela
- Primjedbe građana zaprimljene tijekom javne rasprave
- Knjiga primjedbi

REPUBLIKA HRVATSKA
LIČKO - SENJSKA ŽUPANIJA
OPĆINA KARLOBAG
KLASA: 350-02/17-01/02
URBROJ:2125/05-20-44
Karlobag, 11. prosinca 2020.

Na temelju Postupka provedbe javne rasprave u postupku izrade i donošenja dokumenata prostornog uređenja koji je propisan Zakonom o prostornom uređenju (NN 153/13, 65/17, 114/18, 39/19 i 98/19) Općinski načelnik Općine Karlobag dana 11. prosinca 2020. donosi

ZAKLJUČAK
o utvrđivanju prijedloga II. Izmjena i dopuna
Prostornog plana uređenja Općine Karlobag za javnu raspravu

I

Utvrđuje se prijedlog II. Izmjena i dopuna Prostornog plana uređenja Općine Karlobag za javnu raspravu. Prijedlog plana za javnu raspravu izradio je izrađivač plana Arhitektonski Atelier Deset iz Zagreba.

II

Prijedlog II. Izmjena i dopuna Prostornog plana uređenja Općine Karlobag za javnu raspravu sastoji se od sljedećih dijelova:

- **Tekstualni dio plana (Odredbe za provođenje)**
- **Grafički dio plana koji sadrži sljedeće kartografske prikaze:**

	naziv kartografskog prikaza	mjerilo
1.a.	KORIŠTENJE I NAMJENA POVRŠINA	1 : 25000
1.b.	KORIŠTENJE I NAMJENA POVRŠINA	1 : 25000
2.	*INFRASTRUKTURNI SUSTAVI I MREŽE*	
2.1.a.	PROMETNA MREŽA	1 : 25000
2.1.b.	PROMETNA MREŽA	1 : 25000
2.2.a.	ELEKTROENERGETSKA I TELEKOMUNIKACIJSKA MREŽA	1 : 25000
2.2.b.	ELEKTROENERGETSKA I TELEKOMUNIKACIJSKA MREŽA	1 : 25000
2.3.a.	VODNOGOSPODARSKI SUSTAV I ZBRINJAVANJE OTPADA	1 : 25000
2.3.b.	VODNOGOSPODARSKI SUSTAV I ZBRINJAVANJE OTPADA	1 : 25000
3.a.	UVJETI KORIŠTENJA, UREĐENJA I ZAŠTITE PROSTORA	1 : 25000
3.b.	UVJETI KORIŠTENJA, UREĐENJA I ZAŠTITE PROSTORA	1 : 25000
4.	*GRAĐEVINSKA PODRUČJA*	
4.1.	CESARICA	1 : 5000
4.2.	CESARICA	1 : 5000
4.3.	CESARICA, STANIŠTA	1 : 5000
4.4.	KARLOBAG, VIDOVAC CESARIČKI	1 : 5000

4.5.	KUĆIŠTA CESARIČKA, LEDENIK CESARIČKI	1 : 5000
4.6.	SUŠANJ CESARIČKI, KONJSKO	1 : 5000
4.7.	BAŠKE OŠTARIJE	1 : 5000
4.8.	BAŠKE OŠTARIJE	1 : 5000
4.9.	LUKOVO ŠUGARJE	1 : 5000
4.10.	LUKOVO ŠUGARJE	1 : 5000
4.11.	LUKOVO ŠUGARJE, BARIĆ DRAGA	1 : 5000
4.12.	BARIĆ DRAGA	1 : 5000
5.01	OBNOVA POSTOJEĆIH STANOVA	1 : 10000
5.02	OBNOVA POSTOJEĆIH STANOVA	1 : 10000
5.03	OBNOVA POSTOJEĆIH STANOVA	1 : 10000
5.04	OBNOVA POSTOJEĆIH STANOVA	1 : 10000
5.05	OBNOVA POSTOJEĆIH STANOVA	1 : 10000
5.06.	OBNOVA POSTOJEĆIH STANOVA	1 : 10000

- **Obrazloženje plana i sažetak za javnost**

III

Ovlašćuje se Jedinstveni upravni odjel Općine Karlobag da provede javnu raspravu o prijedlogu II. Izmjena i dopuna Prostornog plana uredenja Općine Karlobag sukladno Zakonu o prostornom uređenju (NN 153/13, 65/17, 114/18, 39/19 i 98/19).

OPĆINSKI NAČELNIK

Ivan Tomljenović

Zaključak o utvrđivanju prijedloga plana za javnu raspravu - str. 2

REPUBLIKA HRVATSKA
LIČKO - SENJSKA ŽUPANIJA
OPĆINA KARLOBAG
KLASA:350-02/17-01/02
URBROJ:2125/05-20-45
Karlobag, 14. prosinca 2020.

Na temelju članka 96. Zakona o prostornom uređenju (NN 153/13, 65/17, 114/18, 39/19 i 98/19) i Zaključka načelnika Općine Karlobag (KLASA: 350-02/17-01/02, URBROJ: 2125/05-20-45 od 11. prosinca 2020.) Općina Karlobag objavljuje

JAVNU RASPRAVU

o prijedlogu II. Izmjena i dopuna Prostornog plana uređenja Općine Karlobag

I.

Objavljuje se javna rasprava o prijedlogu II. Izmjena i dopuna Prostornog plana uređenja Općine Karlobag.

II.

Javna rasprava trajat će od 17. 12. 2020. do 11. 01. 2021.

III.

Prijedlog II. Izmjena i dopuna Prostornog plana uređenja Općine Karlobag bit će izložen javnom uvidu u vrijeme trajanja javne rasprave u prostorijama Općine Karlobag, svakog radnog dana od 08.00 do 15.00 sati.

IV.

Nositelj izrade i izrađivač Plana održat će javno izlaganje prijedloga II. Izmjena i dopuna Prostornog plana uređenja Općine Karlobag u prostorijama Općine Karlobag dana 07. 01. 2021., s početkom u 12 sati.

V.

Sudionici sudjeluju u javnoj raspravi na način da:

- imaju pravo pristupa na javni uvid u prijedlog prostornog plana
- postavljaju pitanja tijekom javnog izlaganja o predloženim rješenjima
- daju prijedloge i primjedbe u zapisnik za vrijeme javnog izlaganja
- upućuju nositelju izrade pisane prijedloge i primjedbe na adresu: Općina Karlobag, Trg dr. Franje Tuđmana 2, 53288 Karlobag, zaključno do 8. siječnja 2021.

Prijedlozi i primjedbe koji nisu dostavljeni u roku ili nisu čitljivo napisani, ne moraju se uzeti u obzir u pripremi izvješća o javnoj raspravi.

VI.

Poziv za sudjelovanje u javnoj raspravi uputit će se nadležnim tijelima državne uprave i pravnim osobama s javnim ovlastima.

Privremeni pročelnik JUO:
Tomislava Jurković

Objava javne rasprave

REPUBLIKA HRVATSKA
LIČKO - SENJSKA ŽUPANIJA
OPĆINA KARLOBAG
KLASA:350-02/17-01/02
URBROJ:2125/05-20-46
Karlobag, 18. prosinca 2020.

Na temelju članka 96. Zakona o prostornom uređenju (NN 153/13, 65/17, 114/18, 39/19 i 98/19) i Zaključka načelnika Općine Karlobag (KLASA: 350-02/17-01/02, URBROJ: 2125/05-20-45 od 11. prosinca 2020.) Općina Karlobag objavljuje

PRODULJENJE JAVNE RASPRAVE
o prijedlogu II. Izmjena i dopuna Prostornog plana uređenja Općine Karlobag

I.

Prijedlog II. Izmjena i dopuna Prostornog plana uređenja Općine Karlobag upućen je u javnu raspravu u trajanju od 17. 12. 2020. do 11. 01. 2021.

II.

Trajanje javne rasprave se produljuje do 18. 01. 2021.
Primjedbe na prijedlog plana upućuju se Općini Karlobag, Trg dr. Franje Tuđmana 2, 53288 Karlobag, zaključno do 18. 01. 2021.

III.

Ostali podaci navedeni u objavi javne rasprave (KLASA: 350-02/17-01/02, URBROJ: 2125/05-20-45 od 14. prosinca 2020.) ostaju nepromijenjeni.

Privremeni pročelnik JUO:
Tomislava Jurković

Objava produljenja javne rasprave

REPUBLIKA HRVATSKA
LIČKO - SENJSKA ŽUPANIJA
OPĆINA KARLOBAG
Jedinstveni upravni odjel

KLASA:350-02/17-01/02
URBROJ:2125/05-20-46
Karlobag, 15. prosinca 2020.

Predmet: ***II. IZMJENE I DOPUNE PROSTORNOG PLANA UREĐENJA OPĆINE KARLOBAG***
POZIV NA JAVNU RASPRAVU
- dostavlja se

Poštovani,

U skladu s člankom 97. Zakona o prostornom uređenju (NN 153/13, 65/17, 114/18, 39/19 i 98/19) obavještavamo Vas da će se održati javna rasprava o prijedlogu II. Izmjena i dopuna Prostornog plana uređenja Općine Karlobag.

Javna rasprava o prijedlogu II. Izmjena i dopuna Prostornog plana uređenja Općine Karlobag traje od 17.12. 2020. do 11. 01. 2021.

Javno izlaganje u javnoj raspravi održat će se u prostorijama Općine Karlobag, dana 07. 01. 2020. godine s početkom u 12.00 sati.

Prijedlog II. Izmjena i dopuna Prostornog plana uređenja Općine Karlobag za javnu raspravu, grafički i tekstualni dio, dostupan je na web stranici Općine Karlobag.

U prilogu Vam dostavljamo:

- Objavu javne rasprave o prijedlogu II. Izmjena i dopuna Prostornog plana uređenja Općine Karlobag

S poštovanjem,

Privremeni pročelnik JUO:
Tomislava Jurković

Dostaviti:

1. Ličko-senjska županija, Zavod za prostorno uređenje Ličko-senjske županije, Ulica dr. Franje Tuđmana 4, 53000 Gospić
2. Ministarstvo gospodarstva i održivog razvoja, Uprava za zaštitu prirode, Radnička cesta 80, 10000 Zagreb
3. Ministarstvo kulture, Uprava za zaštitu kulturne baštine, Konzervatorski odjel u Gospiću, Budačka 12, 53000 Gospić
4. Ministarstvo poljoprivrede, Ulica grada Vukovara 78, 10000 Zagreb
5. Ministarstvo poljoprivrede, Uprava šumarstva, lovstva i drvne industrije, Planinska 2a, 10000 Zagreb
6. Hrvatske vode, Vodnogospodarska ispostava za male slivove "Lika, Podvelebitsko primorje i otoci", Bužimska 10, 53000 Gospić
7. Upravni odjel za graditeljstvo, zaštitu okoliša i prirode te komunalno gospodarstvo Ličko-senjske županije, Ulica dr. Franje Tuđmana 4, 53000 Gospić
8. Hrvatske šume d.o.o., Uprava šuma Gospić, Budačka 23, 53000 Gospić
9. HEP Operator distribucijskog sustava d.o.o., Elektrolika Gospić, Lipovska 31, 53000 Gospić
10. Hrvatske ceste, Sektor za razvoj i strateško planiranje, Odjel za razvoj i planiranje, Vončinina 3, 10000 Zagreb
11. Županijska uprava za ceste Ličko-senjske županije, Smiljanska 41, 53000 Gospić
12. MUP, PU Ličko-senjska, Ulica Hrvatskog sololа 2, 53000 Gospić
13. Ministarstvo pomorstva, prometa i infrastrukture, Uprava za prometnu infrastrukturu, Prisavlje 14, 10000 Zagreb
14. MUP, Služba civilne zaštite Gospić, Kaniža Gospićka 4, 53 000 Gospić
15. Ministarstvo državne imovine, Ulica Ivana Dežmana, 10000 Zagreb
16. Hrvatska regulatorna agencija za mrežne djelatnosti, Ulica Roberta Frangeša Mihanovića 9, 10000 Zagreb
17. Hrvatski telekom d.d., Sektor pristupnih mreža, Odjel upravljanja elektroničkom komunikacijskom infrastrukturom, Radnička cesta 21, 10110 Zagreb
18. Lučka uprava Senj, Obala kralja Zvonimira 12, 53270 Senj
19. Lučka kapetanija Senj, Obala kralja Zvonimira 12, 53270 Senj
20. Javna ustanova "Park prirode Velebit", Kaniža Gospićka 4b, 53 000 Gospić
21. Ministarstvo obrane Republike Hrvatske, Uprava za materijalne resurse, Služba za nekretnine, graditeljstvo i zaštitu okoliša, Sarajevska cesta 7, 10000 Zagreb
22. Minstarstvo gospodarstva, poduzetništva i obrta, Ulica grada Vukovara 78, 10000 Zagreb
23. Ministarstvo regionalnoga razvoja i fondova Europske unije, Miramarska cesta 22, 10000 Zagreb
24. HOPS - Hrvatski operator prijenosnog sustava d.o.o., Kupska 4, Zagreb
25. Vegium d.o.o., Obala Vladimira Nazora 7, 53288 Karlobag
26. Crno vrilo d.o.o., Obala Vladimira Nazora bb, 53288 Karlobag
27. Pismohrana, ovdje



Hrvatska pošta

Croatian Post Inc. / Republika Hrvatska

ADVICE of receipt/of delivery/of payment
POVRATNICA — Obavijest o prijmu/uručenju/isplati

P-21/CN 07

Office of posting / Prijamni poštanski ured: 53288

Date / Datum: 15.12.2020

350-02/17-01/02
2125/05-20-45
-1-
-46

AR

On postal service / Poštanska služba

Addressee of the item / Primatelj pošiljke: HRVATSKE VODE, BUŽIMSKA 10, 53000 GOSPIĆ

Stamp of the office returning the advice / Otisak žiga poštanskog ureda koji vraća obavijest

Nature of the item/Vrsta pošiljke: javna rasprava

- [ ] Registered / Preporučena
- [ ] Postal parcel / Paket
- [ ] Insured letter / Vrijednosna pošiljka

Amount / Iznos

N° of item / Br. pošiljke: AR RF 68 801 871 1 HR

- [x] Moneyorder / Uputnica

Amount / Iznos

Meets on a destination/Ispunjava se na odredištu

The item mentioned above has been duly / Gore navedena pošiljka
- [ ] delivered / uručena je
- [ ] paid / isplaćena je

Date / Datum: 20

Signature* / Potpis*

* The advice may be signed by the addressee or, if the regulations of the country of destination so provide, by another autorized person.
* Ovu obavijest može potpisati primatelj ili, ako to propisi odredišne države dopuštaju, druga ovlaštena osoba ili zaposlenik odredišnog poštanskog ureda.

Return to / Vratiti

To be filled in by the sender / Ispunjava pošiljatelj

Name / Ime i prezime ili naziv tvrtke: Općina Karlobag

Street and N° / Ulica i br.: Trg dr. Franje Tuđmana 2

Locality and country / Mjesto i država: Karlobag

REPUBLIKA HRVATSKA OPĆINA KARLOBAG LIČKO-SENJSKA ŽUPANIJA

Ozn. za narudžbu: 7/2018

Hrvatska pošta

Potvrde o slanju posebnih obavijesti

Hrvatska pošta — Croatian Post Inc. / Republika Hrvatska

ADVICE of receipt/of delivery/of payment
POVRATNICA — Obavijest o primu/uručenju/isplati

P-21/CN 07

On postal service
Poštanska služba

Stamp of the office returning the advice
Otisak žiga poštanskog ureda koji vraća obavijest

350-02/17-01/02
2125/05-20-15
— " — -16

AR

Office of posting / Prijamni poštanski ured: 53288
Date / Datum: 15/12/2020

Addressee of the item / Primatelj pošiljke: VEGIUM d.o.o. Obala V. Nazora 7 53288 KARLOBAG

Nature of the item / Vrsta pošiljke: javna raspravа

☐ Registered / Preporučena
☐ Postal parcel / Paket — Amount / Iznos
☐ Insured letter / Vrijednosna pošiljka

N° of item / Br. pošiljke: AR RF 68 801 890 1 HR

☐ Moneyorder / Uputnica — Amount / Iznos

Meets on a destination / Ispunjava se na odredištu

The item mentioned above has been duly / Gore navedena pošiljka
☐ delivered / uručena je ☐ paid / isplaćena je — Date / Datum: 16/12/20

Signature* / Potpis*

* The advice may be signed by the addressee or, if the regulations of the country of destination so provide, by another autorized person.
* Ovu obavijest može potpisati primatelj ili, ako to propisi odredišne države dopuštaju, druga ovlaštena osoba ili zaposlenik odredišnog poštanskog ureda.

Return to / Vratiti

To be filled in by the sender / Ispunjava pošiljatelj

Name / Ime i prezime ili naziv tvrtke: Općina Karlobag
Street and N° / Ulica i br.: Trg dr. F. Tuđmana 2
Locality and country / Mjesto i država: Karlobag

REPUBLIKA HRVATSKA OPĆINA KARLOBAG OPĆINSKO VIJEĆE LIČKO-SENJSKA ŽUPANIJA

Ozn. za narudžbu: 7/2018 — Hrvatska pošta

Hrvatska pošta — Croatian Post Inc. / Republika Hrvatska

ADVICE of receipt/of delivery/of payment
POVRATNICA — Obavijest o primu/uručenju/isplati

P-21/CN 07

On postal service
Poštanska služba

Stamp of the office returning the advice
Otisak žiga poštanskog ureda koji vraća obavijest

350-02/17-01/02
2125/05-20-15
— " — -16

AR

Office of posting / Prijamni poštanski ured: 53288
Date / Datum: 15/12/2020

Addressee of the item / Primatelj pošiljke: CRNO VRIJO d.o.o. OBALA V. NAZORA bb 53288 KARLOBAG

Nature of the item / Vrsta pošiljke: javna raspravа

☐ Registered / Preporučena
☐ Postal parcel / Paket — Amount / Iznos
☐ Insured letter / Vrijednosna pošiljka

N° of item / Br. pošiljke: AR RF 68 801 891 5 HR

☐ Moneyorder / Uputnica — Amount / Iznos

Meets on a destination / Ispunjava se na odredištu

The item mentioned above has been duly / Gore navedena pošiljka
☐ delivered / uručena je ☐ paid / isplaćena je — Date / Datum: 16/12/20

Signature* / Potpis*

* The advice may be signed by the addressee or, if the regulations of the country of destination so provide, by another autorized person.
* Ovu obavijest može potpisati primatelj ili, ako to propisi odredišne države dopuštaju, druga ovlaštena osoba ili zaposlenik odredišnog poštanskog ureda.

Return to / Vratiti

To be filled in by the sender / Ispunjava pošiljatelj

Name / Ime i prezime ili naziv tvrtke: Općina Karlobag
Street and N° / Ulica i br.: Trg dr. F. Tuđmana 2
Locality and country / Mjesto i država: Karlobag

REPUBLIKA HRVATSKA OPĆINA KARLOBAG OPĆINSKO VIJEĆE LIČKO-SENJSKA ŽUPANIJA

Ozn. za narudžbu: 7/2018 — Hrvatska pošta

Hrvatska pošta — Croatian Post Inc. / Republika Hrvatska

ADVICE of receipt/of delivery/of payment
POVRATNICA — Obavijest o primu/uručenju/isplati

P-21/CN 07

On postal service
Poštanska služba

Stamp of the office returning the advice
Otisak žiga poštanskog ureda koji vraća obavijest

350-02/17-01/02
2125/05-20-15
— " — -16

AR

Office of posting / Prijamni poštanski ured: 53288
Date / Datum: 15/12/2020

Addressee of the item / Primatelj pošiljke: MINISTARSTVO KULTURE Konz. odjel u Gospiću PRIDAČKA 12, 53000 GOSPIĆ

Nature of the item / Vrsta pošiljke: povrat na javnu raspravu

☐ Registered / Preporučena
☐ Postal parcel / Paket — Amount / Iznos
☐ Insured letter / Vrijednosna pošiljka

N° of item / Br. pošiljke: AR RF 68 801 868 5 HR

☐ Moneyorder / Uputnica — Amount / Iznos

Meets on a destination / Ispunjava se na odredištu

The item mentioned above has been duly / Gore navedena pošiljka
☑ delivered ☐ paid — Date / Datum: 16/12/20

Return to / Vratiti

To be filled in by the sender / Ispunjava pošiljatelj

Name / Ime i prezime ili naziv tvrtke: Općina Karlobag
Street and N° / Ulica i br.: Trg dr. F. Tuđmana 2
Locality and country / Mjesto i država: Karlobag

REPUBLIKA HRVATSKA OPĆINA KARLOBAG OPĆINSKO VIJEĆE LIČKO-SENJSKA ŽUPANIJA

Potvrde o slanju posebnih obavijesti

Hrvatska pošta — Croatian Post Inc. / Republika Hrvatska

POVRATNICA — Obavijest o primu/uručenju/isplati — P-21/CN 0

Office of posting / Prijamni poštanski ured: 53 288 — Date / Datum: 15.12.2020

350-02/17-01/02
2125/05-20-45
— " — -46

AR

On postal service / Poštanska služba

Stamp of the office returning the advice / Otisak žiga poštanskog ureda koji vraća obavijest

Addressee of the item / Primatelj pošiljke: MUP, PU ličko-senjska, Hrvatskog lovca 2, 53 000 GOSPIĆ

Nature of the item / Vrsta pošiljke: javna rasprava

Registered / Preporučena; Postal parcel / Paket; Insured letter / Vrijednosna pošiljka; Amount / Iznos

N° of item / Br. pošiljke: AR RF 68 801 877 3 HR

Moneyorder / Uputnica; Amount / Iznos

Return to / Vratiti — To be filled in by the sender / Ispunjava pošiljatelj

Name / Ime i prezime ili naziv tvrtke: Općina Karlobag

Street and N° / Ulica i br.: Trg dr. F. Tuđmana 2

Locality and country / Mjesto i država: Karlobag

Meets on a destination / Ispunjava se na odredištu

The item mentioned above has been duly / Gore navedena pošiljka: delivered / uručena je; paid / isplaćena je

Date / Datum

Signature* / Potpis*: 15.12. OPUNOMOĆENIK

* The advice may be signed by the addressee or, if the regulations of the country of destination so provide, by another autorized person.
* Ovu obavijest može potpisati primatelj ili, ako to propisi odredišne države dopuštaju, druga ovlaštena osoba ili zaposlenik odredišnog poštanskog ureda.

Ozn. za narudžbu: 7/2018

Hrvatska pošta — Croatian Post Inc. / Republika Hrvatska

ADVICE of receipt/of delivery/of payment
POVRATNICA — Obavijest o primu/uručenju/isplati — P-21/CN 07

Office of posting / Prijamni poštanski ured: 53 288 — Date / Datum: 15.12.2020

350-02/17-01/02
2125/05-20-46
— " — -46

AR

On postal service / Poštanska služba

Stamp of the office returning the advice / Otisak žiga poštanskog ureda koji vraća obavijest

Addressee of the item / Primatelj pošiljke: MUP, Služba civ. zaštite, Kanižlića 41, 53 000 GOSPIĆ

Nature of the item / Vrsta pošiljke: javna rasprava

Registered / Preporučena; Postal parcel / Paket; Insured letter / Vrijednosna pošiljka; Amount / Iznos

N° of item / Br. pošiljke: AR RF 68 801 879 5 HR

Moneyorder / Uputnica; Amount / Iznos

Return to / Vratiti — To be filled in by the sender / Ispunjava pošiljatelj

Name / Ime i prezime ili naziv tvrtke: Općina Karlobag

Street and N° / Ulica i br.: Trg dr. F. Tuđmana 2

Locality and country / Mjesto i država: Karlobag

Meets on a destination / Ispunjava se na odredištu

The item mentioned above has been duly / Gore navedena pošiljka: delivered / uručena je; paid / isplaćena je

Date / Datum

Signature* / Potpis*: 16.12.20

* The advice may be signed by the addressee or, if the regulations of the country of destination so provide, by another autorized person.
* Ovu obavijest može potpisati primatelj ili, ako to propisi odredišne države dopuštaju, druga ovlaštena osoba ili zaposlenik odredišnog poštanskog ureda.

Ozn. za narudžbu: 7/2018

Hrvatska pošta — Croatian Post Inc. / Republika Hrvatska

ADVICE of receipt/of delivery/of payment
POVRATNICA — Obavijest o primu/uručenju/isplati — P-21/CN 07

Office of posting / Prijamni poštanski ured: 53 288 — Date / Datum: 15.12.2020

350-02/17-01/02
2125/05-20-45
— " — -46

AR

On postal service / Poštanska služba

Stamp of the office returning the advice / Otisak žiga poštanskog ureda koji vraća obavijest

Addressee of the item / Primatelj pošiljke: PARK PRIRODE „VELEBIT", Kanižlića 1b, 53 000 GOSPIĆ

Nature of the item / Vrsta pošiljke: javna rasprava

Registered / Preporučena; Postal parcel / Paket; Insured letter / Vrijednosna pošiljka; Amount / Iznos

N° of item / Br. pošiljke: AR RF 68 801 885 8 HR

Moneyorder / Uputnica; Amount / Iznos

Return to / Vratiti — To be filled in by the sender / Ispunjava pošiljatelj

Name / Ime i prezime ili naziv tvrtke: Općina Karlobag

Street and N° / Ulica i br.: Trg dr. F. Tuđmana 2

Locality and country / Mjesto i država: Karlobag

Meets on a destination / Ispunjava se na odredištu

The item mentioned above has been duly / Gore navedena pošiljka: delivered / uručena je; paid / isplaćena je

Date / Datum

Potvrde o slanju posebnih obavijesti

Hrvatska pošta — Croatian Post Inc. / Republika Hrvatska — ADVICE of receipt/of delivery/of payment — POVRATNICA — Obavijest o primu/uručenju/isplati — P-21/CN 07

350-02/17-01/02
2125/05-20-15
— 4 — 16

AR

Office of posting / Prijamni poštanski ured: 53288 — Date / Datum: 15/12/2020

Addressee of the item / Primatelj pošiljke: HRVATSKA REGULAT. AGENCIJA ZA MREŽNE DJELATNOSTI R.F. MIHANOVICA 9, 10000 ZAGREB

Nature of the item / Vrsta pošiljke: javna isprava

☐ Registered / Preporučena
☐ Postal parcel / Paket — Amount / Iznos
☐ Insured letter / Vrijednosna pošiljka

N° of item / Br. pošiljke: AR RF 68 801 881 3 HR

☐ Moneyorder / Uputnica — Amount / Iznos

Meets on a destination / Ispunjava se na odredištu

The item mentioned above has been duly / Gore navedena pošiljka
☐ delivered / uručena je ☐ paid / isplaćena je — Date / Datum: 20

Signature* / Potpis*

* The advice may be signed by the addressee or, if the regulations of the country of destination so provide, by another autorized person.
* Ovu obavijest može potpisati primatelj ili, ako to propisi odredišne države dopuštaju, druga ovlaštena osoba ili zaposlenik odredišnog poštanskog ureda.

On postal service / Poštanska služba

Stamp of the office returning the advice / Otisak žiga poštanskog ureda koji vraća obavijest

Return to / Vratiti

To be filled in by the sender / Ispunjava pošiljatelj

Name / Ime i prezime ili naziv tvrtke: Općina Karlobag

Street and N° / Ulica i br.: Trg Dr. Franje Tuđmana 2

Locality and country / Mjesto i država: Karlobag

REPUBLIKA HRVATSKA OPĆINA KARLOBAG OPĆINSKO VIJEĆE LIČKO-SENJSKA

Ozn. za narudžbu: 7/2018 — Hrvatska pošta

Hrvatska pošta — Croatian Post Inc. / Republika Hrvatska — ADVICE of receipt/of delivery/of payment — POVRATNICA — Obavijest o primu/uručenju/isplati — P-21/CN 07

350-02/17-01/02
2125/05-20-15
— 4 — 16

AR

Office of posting / Prijamni poštanski ured: 53288 — Date / Datum: 15/12/2020

Addressee of the item / Primatelj pošiljke: LIČKA KAPETANIJA PENJ Obala kralja Zvonimira 12 53 270 PENJ

Nature of the item / Vrsta pošiljke: javna isprava

☐ Registered / Preporučena
☐ Postal parcel / Paket — Amount / Iznos
☐ Insured letter / Vrijednosna pošiljka

N° of item / Br. pošiljke: AR RF 68 801 884 4 HR

☐ Moneyorder / Uputnica — Amount / Iznos

Meets on a destination / Ispunjava se na odredištu

The item mentioned above has been duly / Gore navedena pošiljka
☐ delivered / uručena je ☐ paid / isplaćena je — Date / Datum: 16/12/20

Signature* / Potpis*

* The advice may be signed by the addressee or, if the regulations of the country of destination so provide, by another autorized person.
* Ovu obavijest može potpisati primatelj ili, ako to propisi odredišne države dopuštaju, druga ovlaštena osoba ili zaposlenik odredišnog poštanskog ureda.

On postal service / Poštanska služba

Stamp of the office returning the advice / Otisak žiga poštanskog ureda koji vraća obavijest

Return to / Vratiti

To be filled in by the sender / Ispunjava pošiljatelj

Name / Ime i prezime ili naziv tvrtke: Općina Karlobag

Street and N° / Ulica i br.: Trg Dr. Franje Tuđmana 2

Locality and country / Mjesto i država: Karlobag

REPUBLIKA HRVATSKA OPĆINA KARLOBAG OPĆINSKO VIJEĆE LIČKO-SENJSKA

Ozn. za narudžbu: 7/2018 — Hrvatska pošta



Hrvatska pošta — Croatian Post Inc. / Republika Hrvatska — ADVICE of receipt/of delivery/of payment — POVRATNICA — Obavijest o primu/uručenju/isplati — P-21/CN 07

350-02/17-01/02
2125/05-20-15
— 4 — 16

AR

Office of posting / Prijamni poštanski ured: 53288 — Date / Datum: 15/12/2020

Addressee of the item / Primatelj pošiljke: LIČKA UPRAVA PENJ Obala kralja Zvonimira 12 53 270 PENJ

Nature of the item / Vrsta pošiljke: javna isprava

☐ Registered / Preporučena
☐ Postal parcel / Paket — Amount / Iznos
☐ Insured letter / Vrijednosna pošiljka

N° of item / Br. pošilj: AR RF 68 801 883 5 HR

☐ Moneyorder / Uputnica — Amount / Iznos

Meets on a destination / Ispunjava se na odredištu

The item mentioned above has been duly / Gore navedena pošiljka
☐ delivered / uručena je ☐ paid / isplaćena je — Date / Datum: 16/12/20

On postal service / Poštanska služba

Stamp of the office returning the advice / Otisak žiga poštanskog ureda koji vraća obavijest

Return to / Vratiti

To be filled in by the sender / Ispunjava pošiljatelj

Name / Ime i prezime ili naziv tvrtke: Općina Karlobag

Street and N° / Ulica i br.: Trg Dr. Franje Tuđmana 2

Locality and country / Mjesto i država: Karlobag

REPUBLIKA HRVATSKA OPĆINA KARLOBAG OPĆINSKO VIJEĆE LIČKO-SENJSKA

Potvrde o slanju posebnih obavijesti



Hrvatska pošta — Croatian Post Inc. / Republika Hrvatska — ADVICE of receipt/of delivery/of payment — POVRATNICA — Obavijest o primu/uručenju/isplati — P-21/CN 07

Office of posting / Prijamni poštanski ured: 53288 — Date / Datum: 15 12 2020

350-02/17-01/02
2125/05-20-45
4 — -46

AR

Addressee of the item / Primatelj pošiljke: MINIST. DRŽAVNE IMOVINE, DEŽMANOVA 10, 10 000 ZAGREB

Nature of the item / Vrsta pošiljke: javna isplata

Registered / Preporučena; Postal parcel / Paket; Insured letter / Vrijednosna pošiljka; Amount / Iznos

N° of item / Br. pošiljk: AR RF 68 801 880 0 HR

Moneyorder / Uputnica; Amount / Iznos

Meets on a destination / Ispunjava se na odredištu

The item mentioned above has been duly / Gore navedena pošiljka delivered / uručena je; paid / isplaćena je; Date / Datum: 20

Signature* / Potpis*

* The advice may be signed by the addressee or, if the regulations of the country of destination so provide, by another autorized person.
* Ovu obavijest može potpisati primatelj ili, ako to propisi odredišne države dopuštaju, druga ovlaštena osoba ili zaposlenik odredišnog poštanskog ureda.

On postal service / Poštanska služba

Stamp of the office returning the advice / Otisak žiga poštanskog ureda koji vraća obavijest

Return to / Vratiti

To be filled in by the sender / Ispunjava pošiljatelj

Name / Ime i prezime ili naziv tvrtke: Općina Karlobag

Street and N° / Ulica i br.: Trg dr. Franjo Tuđmana 2

Locality and country / Mjesto i država: Karlobag

Ozn. za narudžbu: 7/2018 — Hrvatska pošta

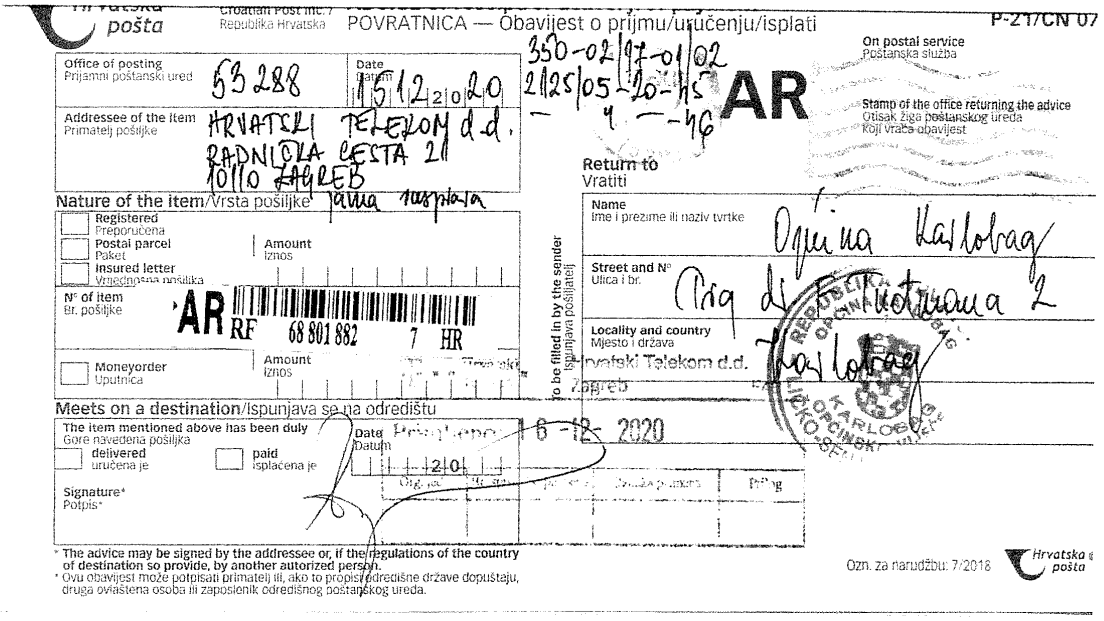

Hrvatska pošta — Croatian Post Inc. / Republika Hrvatska — POVRATNICA — Obavijest o primu/uručenju/isplati — P-21/CN 07

Office of posting / Prijamni poštanski ured: 53288 — Date / Datum: 15 12 2020

350-02/17-01/02
2125/05-20-45
4 — -46

AR

Addressee of the item / Primatelj pošiljke: HRVATSKI TELEKOM d.d., RADNIČKA CESTA 21, 10110 ZAGREB

Nature of the item / Vrsta pošiljke: javna isplata

Registered / Preporučena; Postal parcel / Paket; Insured letter / Vrijednosna pošiljka; Amount / Iznos

N° of item / Br. pošiljke: AR RF 68 801 882 7 HR

Moneyorder / Uputnica; Amount / Iznos

Meets on a destination / Ispunjava se na odredištu

The item mentioned above has been duly / Gore navedena pošiljka delivered / uručena je; paid / isplaćena je; Date / Datum: 20

16-12-2020

Signature* / Potpis*

* The advice may be signed by the addressee or, if the regulations of the country of destination so provide, by another autorized person.
* Ovu obavijest može potpisati primatelj ili, ako to propisi odredišne države dopuštaju, druga ovlaštena osoba ili zaposlenik odredišnog poštanskog ureda.

On postal service / Poštanska služba

Stamp of the office returning the advice / Otisak žiga poštanskog ureda koji vraća obavijest

Return to / Vratiti

To be filled in by the sender / Ispunjava pošiljatelj

Name / Ime i prezime ili naziv tvrtke: Općina Karlobag

Street and N° / Ulica i br.: Trg dr. Franjo Tuđmana 2

Locality and country / Mjesto i država: Karlobag

Ozn. za narudžbu: 7/2018 — Hrvatska pošta

Hrvatska pošta — Croatian Post Inc. / Republika Hrvatska — ADVICE of receipt/of delivery/of payment — POVRATNICA — Obavijest o primu/uručenju/isplati — P-21/CN 07

Office of posting / Prijamni poštanski ured: 53288 — Date / Datum: 15 12 2020

350-02/17-01/02
2125/05-20-45
4 — -46

AR

Addressee of the item / Primatelj pošiljke: MINISTARSTVO GOSPOD., POD. OBRTA, Ulica grada Vukovara 78, 10000 ZAGREB

Nature of the item / Vrsta pošiljke: javna isplata

Registered / Preporučena; Postal parcel / Paket; Insured letter / Vrijednosna pošiljka; Amount / Iznos

N° of item / Br. pošiljk: AR RF 68 801 887 5 HR

Moneyorder / Uputnica; Amount / Iznos

Meets on a destination / Ispunjava se na odredištu

The item mentioned above has been duly / Gore navedena pošiljka delivered / uručena je; paid / isplaćena je; Date / Datum: 20

16-12-2020

Signature* / Potpis*

REPUBLIKA HRVATSKA MINISTARSTVO GOSPODARSTVA I RAZVOJA

On postal service / Poštanska služba

Stamp of the office returning the advice / Otisak žiga poštanskog ureda koji vraća obavijest

Return to / Vratiti

To be filled in by the sender / Ispunjava pošiljatelj

Name / Ime i prezime ili naziv tvrtke: Općina Karlobag

Street and N° / Ulica i br.: Trg dr. Franjo Tuđmana 2

Locality and country / Mjesto i država: Karlobag

Potvrde o slanju posebnih obavijesti

Hrvatska pošta — Croatian Post Inc. / Republika Hrvatska — ADVICE of receipt/of delivery/of payment — POVRATNICA — Obavijest o primjmu/uručenju/isplati — P-21/CN 07

350-02/17-01/02
2125/05-20-h5
- " - -h6

AR

Office of posting / Prijamni poštanski ured: 53288 — Date / Datum: 15/12/2020

Addressee of the item / Primatelj pošiljke: MINISTARSTVO POLJOPRV. Ul. grada Vukovara 78 10000 ZAGREB

Nature of the item / Vrsta pošiljke: javna rasprava

Registered / Preporučena; Postal parcel / Paket; Insured letter / Vrijednosna pošiljka; Amount / Iznos

N° of item / Br. pošiljke: AR RF 68 801 869 9 HR

Moneyorder / Uputnica; Amount / Iznos

Meets on a destination / Ispunjava se na odredištu

The item mentioned above has been duly / Gore navedena pošiljka delivered / uručena je; paid / isplaćena je — Date / Datum: 16/12/2020

Signature* / Potpis*: REPUBLIKA HRVATSKA MINISTARSTVO POLJOPRIVREDE ZAGREB, Ul. grada Vukovara 78

* The advice may be signed by the addressee or, if the regulations of the country of destination so provide, by another autorized person.
* Ovu obavijest može potpisati primatelj ili, ako to propisi odredišne države dopuštaju, druga ovlaštena osoba ili zaposlenik odredišnog poštanskog ureda.

On postal service / Poštanska služba

Stamp of the office returning the advice / Otisak žiga poštanskog ureda koji vraća obavijest

Return to / Vratiti

To be filled in by the sender / Ispunjava pošiljatelj

Name / Ime i prezime ili naziv tvrtke: Općina Karlobag

Street and N° / Ulica i br.: Trg dr. F. Tuđmana 2

Locality and country / Mjesto i država: Karlobag

REPUBLIKA HRVATSKA OPĆINA KARLOBAG OPĆINSKI VIJEĆE LIČKO SENJSKA

Ozn. za narudžbu: 7/2018 — Hrvatska pošta

Hrvatska pošta — Croatian Post Inc. / Republika Hrvatska — ADVICE of receipt/of delivery/of payment — POVRATNICA — Obavijest o primjmu/uručenju/isplati — P-21/CN 07

350-02/17-01/02
2125/05-20-h5
- " - -h6

AR

Office of posting / Prijamni poštanski ured: 53288 — Date / Datum: 15/12/2020

Addressee of the item / Primatelj pošiljke: MINISTARSTVO POLJOPR. Uprava šumarstva, lovstva... Planinska 2a

Nature of the item / Vrsta pošiljke: javna rasprava

Registered / Preporučena; Postal parcel / Paket; Insured letter / Vrijednosna pošiljka; Amount / Iznos

N° of item / Br. pošiljke: AR RF 68 801 870 8 HR

Moneyorder / Uputnica; Amount / Iznos

Meets on a destination / Ispunjava se na odredištu

The item mentioned above has been duly / Gore navedena pošiljka delivered / uručena je; paid / isplaćena je — Date / Datum: 16/12/2020

Signature* / Potpis*: REPUBLIKA HRVATSKA MINISTARSTVO POLJOPRIVREDE

* The advice may be signed by the addressee or, if the regulations of the country of destination so provide, by another autorized person.

On postal service / Poštanska služba

Stamp of the office returning the advice / Otisak žiga poštanskog ureda koji vraća obavijest

Return to / Vratiti

To be filled in by the sender / Ispunjava pošiljatelj

Name / Ime i prezime ili naziv tvrtke: Općina Karlobag

Street and N° / Ulica i br.: Trg dr. F. Tuđmana 2

Locality and country / Mjesto i država: Karlobag

REPUBLIKA HRVATSKA OPĆINA KARLOBAG OPĆINSKI VIJEĆE LIČKO SENJSKA

Ozn. za narudžbu: 7/2018 — Hrvatska pošta

Hrvatska pošta — Croatian Post Inc. / Republika Hrvatska — ADVICE of receipt/of delivery/of payment — POVRATNICA — Obavijest o primjmu/uručenju/isplati — P-21/CN 07

350-02/17-01/02
2125/05-20-h5
- " - -h6

AR

Office of posting / Prijamni poštanski ured: 53288 — Date / Datum: 15/12/2020

Addressee of the item / Primatelj pošiljke: MINISTARSTVO REGIONALNOG RAZVOJA I FONDOVA EU Miramarska C. 22, 10000 ZAGREB

Nature of the item / Vrsta pošiljke: javna rasprava

Registered / Preporučena; Postal parcel / Paket; Insured letter / Vrijednosna pošiljka; Amount / Iznos

N° of item / Br. pošiljke: AR RF 68 801 888 9 HR

Moneyorder / Uputnica; Amount / Iznos

Meets on a destination / Ispunjava se na odredištu

The item mentioned above has been duly / Gore navedena pošiljka delivered / uručena je; paid / isplaćena je — Date / Datum: 16-12-2020

Signature: REPUBLIKA HRVATSKA MINISTARSTVO REGIONALNOGA RAZVOJA

On postal service / Poštanska služba

Stamp of the office returning the advice / Otisak žiga poštanskog ureda koji vraća obavijest

Return to / Vratiti

To be filled in by the sender / Ispunjava pošiljatelj

Name / Ime i prezime ili naziv tvrtke: Općina Karlobag

Street and N° / Ulica i br.: Trg dr. F. Tuđmana 2

Locality and country / Mjesto i država: Karlobag

REPUBLIKA HRVATSKA OPĆINA KARLOBAG OPĆINSKI VIJEĆE LIČKO SENJSKA

Potvrde o slanju posebnih obavijesti

Hrvatska pošta — Croatian Post Inc. / Republika Hrvatska — ADVICE of receipt/of delivery/of payment — POVRATNICA — Obavijest o primju/uručenju/isplati — P-21/CN 07

350-02/17-01/02
2125/05-20-45
— 4 — -46

Office of posting / Prijamni poštanski ured: 53 288 — Date / Datum: 15/12/2020

Addressee of the item / Primatelj pošiljke: ŽUPANIJSKA UPRAVA ZA CESTE, Šumljanska 41, 53 000 GOSPIC

Nature of the item / Vrsta pošiljke: tiska rasprava

Registered / Preporučena; Postal parcel / Paket; Insured letter / Vrijednosna pošiljka; Amount / Iznos

N° of item / Br. pošiljke: AR RF 68 801 876 0 HR

Moneyorder / Uputnica; Amount / Iznos

Meets on a destination / Ispunjava se na odredištu

The item mentioned above has been duly / Gore navedena pošiljka delivered / uručena je; paid / isplaćena je — Date / Datum: 16/12/2020

Signature* / Potpis*

* The advice may be signed by the addressee or, if the regulations of the country of destination so provide, by another autorized person.
* Ovu obavijest može potpisati primatelj ili, ako to propisi odredišne države dopuštaju, druga ovlaštena osoba ili zaposlenik odredišnog poštanskog ureda.

On postal service / Poštanska služba

Stamp of the office returning the advice / Otisak žiga poštanskog ureda koji vraća obavijest

Return to / Vratiti

To be filled in by the sender / Ispunjava pošiljatelj

Name / Ime i prezime ili naziv tvrtke: Općina Karlobag

Street and N° / Ulica i br.: Trg dr. Franje Tuđmana 2

Locality and country / Mjesto i država: Karlobag

Ozn. za narudžbu: 7/2018 — Hrvatska pošta ©

Hrvatska pošta — Croatian Post Inc. / Republika Hrvatska — ADVICE of receipt/of delivery/of payment — POVRATNICA — Obavijest o primju/uručenju/isplati — P-21/CN 07

350-02/17-01/02
2125/05-20-45
— 4 — -46

Office of posting / Prijamni poštanski ured: 53 288 — Date / Datum: 15/12/2020

Addressee of the item / Primatelj pošiljke: HRVATSKE CESTE, Vončinina 3, 10 000 ZAGREB

Nature of the item / Vrsta pošiljke: tiska rasprava

Registered / Preporučena; Postal parcel / Paket; Insured letter / Vrijednosna pošiljka; Amount / Iznos

N° of item / Br. pošiljke: AR RF 68 801 875 6 HR

Moneyorder / Uputnica; Amount / Iznos

Meets on a destination / Ispunjava se na odredištu

The item mentioned above has been duly / Gore navedena pošiljka delivered / uručena je; paid / isplaćena je — Date / Datum: 15/12/2020

Signature* / Potpis*: OPUNOMOĆENIK

* The advice may be signed by the addressee or, if the regulations of the country of destination so provide, by another autorized person.
* Ovu obavijest može potpisati primatelj ili, ako to propisi odredišne države dopuštaju, druga ovlaštena osoba ili zaposlenik odredišnog poštanskog ureda.

On postal service / Poštanska služba

Stamp of the office returning the advice / Otisak žiga poštanskog ureda koji vraća obavijest

Return to / Vratiti

To be filled in by the sender / Ispunjava pošiljatelj

Name / Ime i prezime ili naziv tvrtke: Općina Karlobag

Street and N° / Ulica i br.: Trg dr. Franje Tuđmana 2

Locality and country / Mjesto i država: Karlobag

Ozn. za narudžbu: 7/2018 — Hrvatska pošta ©

Hrvatska pošta — Croatian Post Inc. / Republika Hrvatska — ADVICE of receipt/of delivery/of payment — POVRATNICA — Obavijest o primju/uručenju/isplati — P-21/CN 07

350-02/17-01/02
2125/05-20-45
— 4 — -46

Office of posting / Prijamni poštanski ured: 53 288 — Date / Datum: 16/12/2020

Addressee of the item / Primatelj pošiljke: MINISTARSTVO OBRANE RH, Savska cesta 7, 10 000 ZAGREB

Nature of the item / Vrsta pošiljke: tiska rasprava

Registered / Preporučena; Postal parcel / Paket; Insured letter / Vrijednosna pošiljka; Amount / Iznos

N° of item / Br. pošiljke: AR RF 68 801 886 1 HR

Moneyorder / Uputnica; Amount / Iznos

Meets on a destination / Ispunjava se na odredištu

The item mentioned above has been duly / Gore navedena pošiljka delivered / uručena je; paid / isplaćena je — Date / Datum

On postal service / Poštanska služba

Stamp of the office returning the advice / Otisak žiga poštanskog ureda koji vraća obavijest

Return to / Vratiti

To be filled in by the sender / Ispunjava pošiljatelj

Name / Ime i prezime ili naziv tvrtke: Općina Karlobag

Street and N° / Ulica i br.: Trg dr. Franje Tuđmana 2

Locality and country / Mjesto i država: Karlobag

Potvrde o slanju posebnih obavijesti

Hrvatska pošta — Croatian Post Inc. / Republika Hrvatska — ADVICE of receipt/of delivery/of payment — POVRATNICA — Obavijest o primju/uručenju/isplati — P-21/CN 07

350-02/17-01/02
2125/05-20-45
— 4 — — 46

AR

Office of posting / Prijamni poštanski ured: 53 288
Date / Datum: 15/12/2020

On postal service / Poštanska služba

Stamp of the office returning the advice / Otisak žiga poštanskog ureda koji vraća obavijest

Addressee of the item / Primatelj pošiljke: HEP d.d.o. Ispostava 3A 53000 GOSPIĆ

Nature of the item / Vrsta pošiljke: javna rasprava

Registered / Preporučena
Postal parcel / Paket — Amount / Iznos
Insured letter / Vrijednosna pošiljka

N° of item / Br. pošiljke: AR RF 68 801 874 2 HR

Moneyorder / Uputnica — Amount / Iznos

Meets on a destination / Ispunjava se na odredištu

The item mentioned above has been duly / Gore navedena pošiljka
delivered / uručena je — paid / isplaćena je — Date / Datum

Operator distribucijskog sustava d.o.o. 7461
DISTRIBUCIJSKO PODRUČJE ELEKTROLIKA GOSPIĆ

Signature* / Potpis*: 16.12.2020. 15:45:19

Return to / Vratiti

To be filled in by the sender / Ispunjava pošiljatelj

Name / Ime i prezime ili naziv tvrtke: Općina Karlobag
Street and N° / Ulica i br.: Trg dr. F. Tuđmana 2
Locality and country / Mjesto i država: Karlobag

* The advice may be signed by the addressee or, if the regulations of the country of destination so provide, by another autorized person.
* Ovu obavijest može potpisati primatelj ili, ako to propisi odredišne države dopuštaju, druga ovlaštena osoba ili zaposlenik odredišnog poštanskog ureda.

Ozn. za narudžbu: 7/2018 — Hrvatska pošta

Hrvatska pošta — Croatian Post Inc. / Republika Hrvatska — ADVICE of receipt/of delivery/of payment — POVRATNICA — Obavijest o primju/uručenju/isplati — P-21/CN 07

350-02/17-01/02
2125/05-20-45
— 4 — — 46

AR

Office of posting / Prijamni poštanski ured: 53 288
Date / Datum: 15/12/2020

On postal service / Poštanska služba

Stamp of the office returning the advice / Otisak žiga poštanskog ureda koji vraća obavijest

Addressee of the item / Primatelj pošiljke: UPRAVNI ODJEL ZA GRADNJU dr. F. TUĐMANA 4 53000 GOSPIĆ

Nature of the item / Vrsta pošiljke: javna rasprava

Registered / Preporučena
Postal parcel / Paket — Amount / Iznos
Insured letter / Vrijednosna pošiljka

N° of item / Br. pošiljke: AR RF 68 801 872 5 HR

Moneyorder / Uputnica — Amount / Iznos

Meets on a destination / Ispunjava se na odredištu

The item mentioned above has been duly / Gore navedena pošiljka
delivered / uručena je — paid / isplaćena je — Date / Datum

Signature* / Potpis*: 16.12. 2020

Return to / Vratiti

To be filled in by the sender / Ispunjava pošiljatelj

Name / Ime i prezime ili naziv tvrtke: Općina Karlobag
Street and N° / Ulica i br.: Trg dr. F. Tuđmana 2
Locality and country / Mjesto i država: Karlobag

* The advice may be signed by the addressee or, if the regulations of the country of destination so provide, by another autorized person.
* Ovu obavijest može potpisati primatelj ili, ako to propisi odredišne države dopuštaju, druga ovlaštena osoba ili zaposlenik odredišnog poštanskog ureda.

Ozn. za narudžbu: 7/2018 — Hrvatska pošta

Hrvatska pošta — Croatian Post Inc. / Republika Hrvatska — ADVICE of receipt/of delivery/of payment — POVRATNICA — Obavijest o primju/uručenju/isplati — P-21/CN 07

350-02/17-01/02
2125/05-20-45
— 4 — — 46

AR

Office of posting / Prijamni poštanski ured: 53 288
Date / Datum: 15/12/2020

On postal service / Poštanska služba

Stamp of the office returning the advice / Otisak žiga poštanskog ureda koji vraća obavijest

Addressee of the item / Primatelj pošiljke: HRVATSKE ŠUME d.d.o. BUDAČKA 23 53000 GOSPIĆ

Nature of the item / Vrsta pošiljke: javna rasprava

Registered / Preporučena
Postal parcel / Paket — Amount / Iznos
Insured letter / Vrijednosna pošiljka

N° of item / Br. pošiljke: AR RF 68 801 873 9 HR

Moneyorder / Uputnica — Amount / Iznos

Meets on a destination / Ispunjava se na odredištu

The item mentioned above has been duly / Gore navedena pošiljka
delivered / uručena je — paid / isplaćena je — Date / Datum

Return to / Vratiti

To be filled in by the sender / Ispunjava pošiljatelj

Name / Ime i prezime ili naziv tvrtke: Općina Karlobag
Street and N° / Ulica i br.: Trg dr. F. Tuđmana 2
Locality and country / Mjesto i država: Karlobag

Potvrde o slanju posebnih obavijesti

Hrvatska pošta — Croatian Post Inc. / Republika Hrvatska — ADVICE of receipt/of delivery/of payment — POVRATNICA — Obavijest o primjeru/uručenju/isplati — P-21/CN 07

350-02/17-01/02
2125/05-20-45
4 — -46

Office of posting / Prijamni poštanski ured: 53 288
Date / Datum: 15.12.2020
On postal service / Poštanska služba
Stamp of the office returning the advice / Otisak žiga poštanskog ureda koji vraća obavijest

Addressee of the item / Primatelj pošiljke: L-S-Ž ZAVOD ZA PROST. UREĐ. — Dr. F. TUĐMANA 4, 53000 GOSPIĆ

Nature of the item / Vrsta pošiljke: javna rasprava - poziv i izmjene prost. plana

Registered / Preporučena
Postal parcel / Paket — Amount / Iznos
Insured letter / Vrijednosna pošiljka
N° of item / Br. pošiljke: AR RF 68 801 866 8 HR
Moneyorder / Uputnica — Amount / Iznos

Return to / Vratiti
Name / Ime i prezime ili naziv tvrtke: Općina Karlobag
Street and N° / Ulica i br.: Trg dr. Tuđmana 2
Locality and country / Mjesto i država: Karlobag
To be filled in by the sender / Ispunjava pošiljatelj

Meets on a destination / Ispunjava se na odredištu
The item mentioned above has been duly / Gore navedena pošiljka
delivered / uručena je — paid / isplaćena je
Date / Datum: 2020
Signature* / Potpis*: 22.12.2020. OPUNOMOĆENIK

* The advice may be signed by the addressee or, if the regulations of the country of destination so provide, by another autorized person.
* Ovu obavijest može potpisati primatelj ili, ako to propisi odredišne države dopuštaju, druga ovlaštena osoba ili zaposlenik odredišnog poštanskog ureda.

Ozn. za narudžbu: 7/2018 — Hrvatska pošta

Hrvatska pošta — Croatian Post Inc. / Republika Hrvatska — ADVICE of receipt/of delivery/of payment — POVRATNICA — Obavijest o primjeru/uručenju/isplati — P-21/CN 07

350-02/17-01/02
2125/05-20-45
4 — -46

Office of posting / Prijamni poštanski ured: 53 288
Date / Datum: 15.12.2020
On postal service / Poštanska služba
Stamp of the office returning the advice / Otisak žiga poštanskog ureda koji vraća obavijest

Addressee of the item / Primatelj pošiljke: MINISTARSTVO POMOR. PR. I INF. Prisavlje 14, 10000 ZAGREB

Nature of the item / Vrsta pošiljke: javna rasprava

Registered / Preporučena
Postal parcel / Paket — Amount / Iznos
Insured letter / Vrijednosna pošiljka
N° of item / Br. pošiljke: AR RF 68 801 878 7 HR
Moneyorder / Uputnica — Amount / Iznos

Return to / Vratiti
Name / Ime i prezime ili naziv tvrtke: Općina Karlobag
Street and N° / Ulica i br.: Trg dr. Tuđmana 2
Locality and country / Mjesto i država: Karlobag
To be filled in by the sender / Ispunjava pošiljatelj

Meets on a destination / Ispunjava se na odredištu
The item mentioned above has been duly / Gore navedena pošiljka
delivered / uručena je — paid / isplaćena je
Date / Datum: 2020
Signature* / Potpis*
16-12-2020

* The advice may be signed by the addressee or, if the regulations of the country of destination so provide, by another autorized person.
* Ovu obavijest može potpisati primatelj ili, ako to propisi odredišne države dopuštaju, druga ovlaštena osoba ili zaposlenik odredišnog poštanskog ureda.

Ozn. za narudžbu: 7/2018 — Hrvatska pošta

Hrvatska pošta — Croatian Post Inc. / Republika Hrvatska — ADVICE of receipt/of delivery/of payment — POVRATNICA — Obavijest o primjeru/uručenju/isplati — P-21/CN 07

350-02/17-01/02
2125/05-20-45
4 — -46

Office of posting / Prijamni poštanski ured: 53 288
Date / Datum: 15.12.2020
On postal service / Poštanska služba
Stamp of the office returning the advice / Otisak žiga poštanskog ureda koji vraća obavijest

Addressee of the item / Primatelj pošiljke: MINISTARSTVO GOSPOD. I ODRŽ. RAZVOJA, Radnička c. 80, 10000 ZAGREB

Nature of the item / Vrsta pošiljke: javna rasprava - poziv i izmjene prost. plana

Registered / Preporučena
Postal parcel / Paket — Amount / Iznos
Insured letter / Vrijednosna pošiljka
N° of item / Br. pošiljke: AR RF 68 801 867 1 HR
Moneyorder / Uputnica — Amount / Iznos

Return to / Vratiti
Name / Ime i prezime ili naziv tvrtke: Općina Karlobag
Street and N° / Ulica i br.: Trg dr. Tuđmana 2
Locality and country / Mjesto i država: Karlobag
To be filled in by the sender / Ispunjava pošiljatelj

Meets on a destination / Ispunjava se na odredištu
The item mentioned above has been duly / Gore navedena pošiljka
delivered
REPUBLIKA HRVATSKA
MINISTARSTVO

Potvrde o slanju posebnih obavijesti

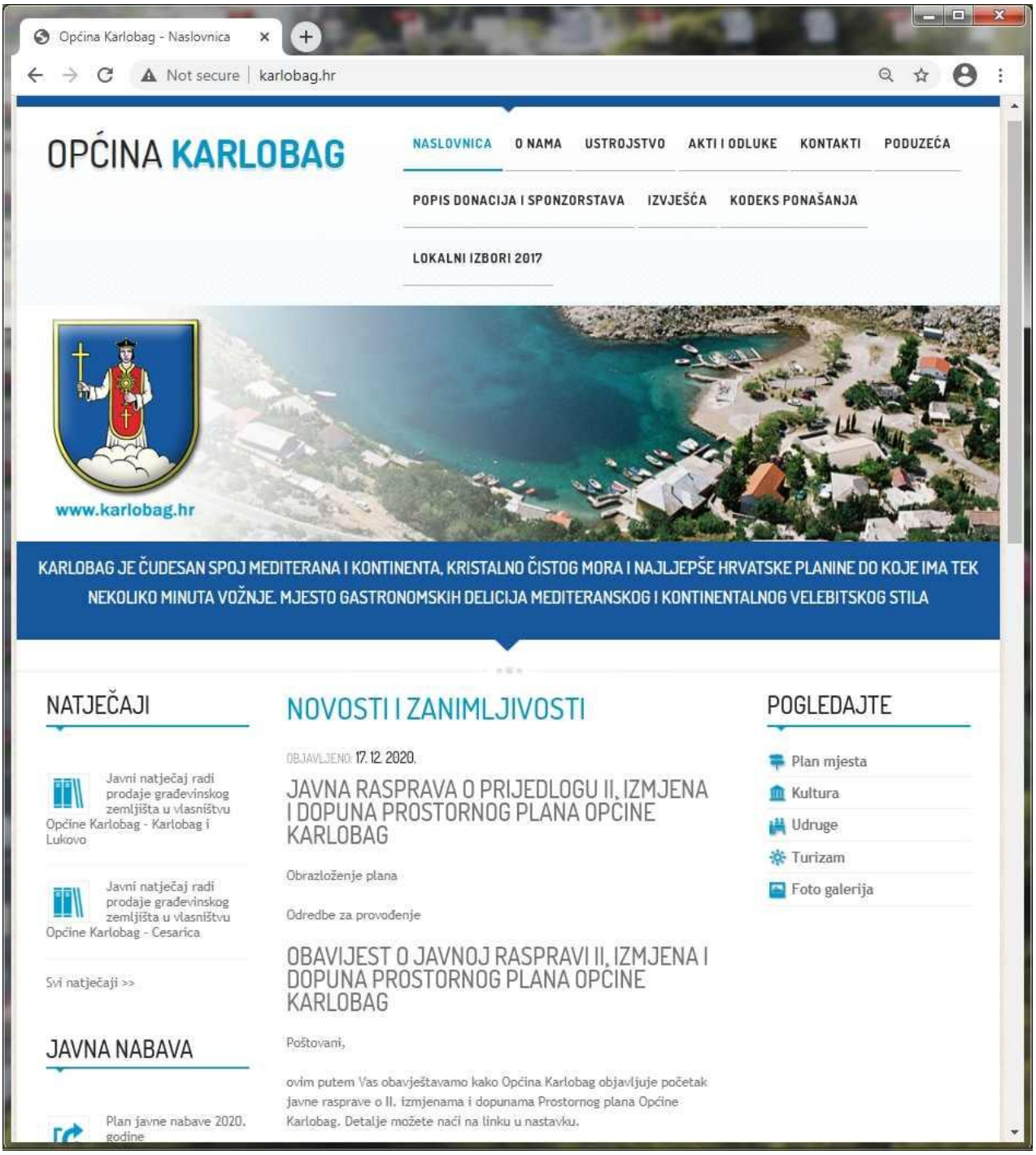

Objava javne rasprave na web stranici Općine Karlobag

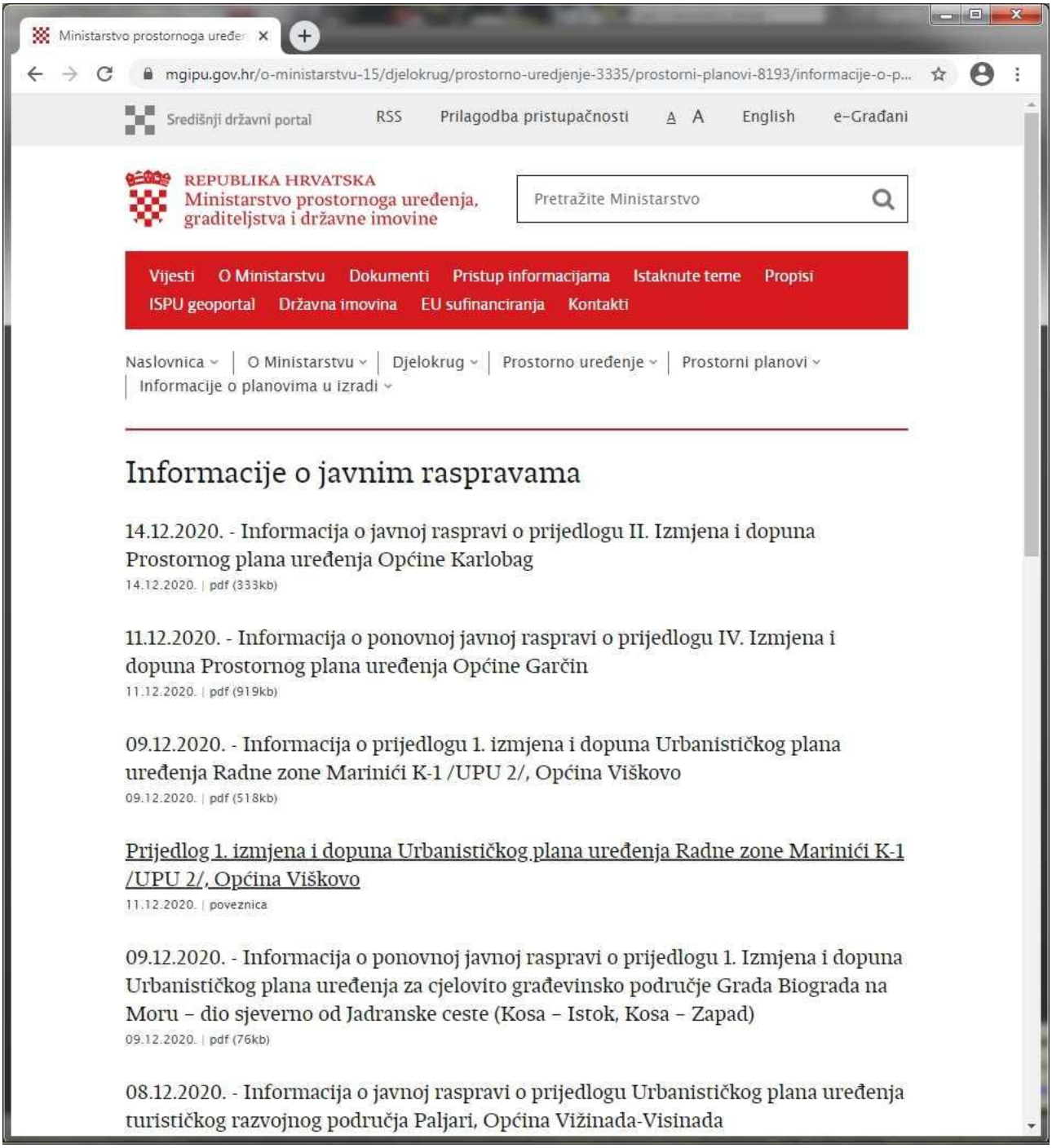

Objava javne rasprave na web stranici Ministarstva graditeljstva i prostornog uređenja

12 NOVI LIST Utorak, 15. prosinca 2020. rijeka

REPUBLIKA HRVATSKA
LIČKO - SENJSKA ŽUPANIJA
OPĆINA KARLOBAG
KLASA:350-02/17-01/02
URBROJ:2125/05-20-45
Karlobag, 14. prosinca 2020.

Na temelju članka 96. Zakona o prostornom uređenju (NN 153/13, 65/17, 114/18, 39/19 i 98/19) i Zaključka načelnika Općine Karlobag (KLASA: 350-02/17-01/02, URBROJ: 2125/05-20-45 od 11. prosinca 2020.) Općina Karlobag objavljuje

JAVNU RASPRAVU

o prijedlogu II. Izmjena i dopuna Prostornog plana uređenja Općine Karlobag

I.
Objavljuje se javna rasprava o prijedlogu II. Izmjena i dopuna Prostornog plana uređenja Općine Karlobag.

II.
Javna rasprava trajat će od 17. 12. 2020. do 11. 01. 2021.

III.
Prijedlog II. Izmjena i dopuna Prostornog plana uređenja Općine Karlobag bit će izložen javnom uvidu u vrijeme trajanja javne rasprave u prostorijama Općine Karlobag, svakog radnog dana od 08.00 do 15.00 sati.

IV.
Nositelj izrade i izrađivač Plana održat će javno izlaganje prijedloga II. Izmjena i dopuna Prostornog plana uređenja Općine Karlobag u prostorijama Općine Karlobag dana 7. 1. 2021., s početkom u 12 sati.

V.
Sudionici sudjeluju u javnoj raspravi na način da:
- imaju pravo pristupa na javni uvid u prijedlog prostornog plana
- postavljaju pitanja tijekom javnog izlaganja o predloženim rješenjima
- daju prijedloge i primjedbe u zapisnik za vrijeme javnog izlaganja
- upućuju nositelju izrade pisane prijedloge i primjedbe na adresu: Općina Karlobag, Trg dr. Franje Tuđmana 2, 53288 Karlobag, zaključno do 8. siječnja 2021.

Prijedlozi i primjedbe koji nisu dostavljeni u roku ili nisu čitljivo napisani, ne moraju se uzeti u obzir u pripremi izvješća o javnoj rasravi.

VI.
Poziv za sudjelovanje u javnoj raspravi uputit će se nadležnim tijelima državne uprave i pravnim osobama s javnim ovlastima.

niranje sportskih klubova. S druge strane, dio političkih aktera u svojim je komentarima pokazao potpuno neznanje o načinima financiranja sporta u jedinici lokalne samouprave, kao i trenutačnoj financijskoj situaciji u zemlji i Gradu, a posebice o posebnostima sportske situacije u Gradu, izjavio je Švorinić. On se posebno osvrnuo na istupe Katarine Peović i Marina Miletića.

- Predstavnica ekstremne ljevice Katarina Peović protivi se suradnji Grada Rijeke i najpoznatijega sportskog

suradnje javnog i privatnog sektora u našem gradu u zadnjih 30 godina. Tom suradnjom su osigurana značajna privatna ulaganja u sportsku infrastrukturu, a sportski rezultati HNK-a Rijeke rezultirali su značajnim porastom zanimanja djece za bavljenje sportom. Da je takvih primjera dobre prakse suradnje javnog i privatnog sektora više. Predstavnik ekstremne desnice Marin Miletić Rijeku proglašava sportskom provincijom sugerirajući nam splitski model kao primjer koji trebamo slijediti. Činjenica je da Rijeka

zultate HNK-a Rijeke u usporedbi s rezultatima NK-a Hajduka proteklo desetljeće, upozorio je Švorinić.

Pomoć za preživljavanje

Predsjednik Liste za Rijeku naglasio je da je njegova stranka bez puno buke i samoreklamiranja poduzela niz akcija za podizanje financijske moći klubova, usmjerenih prije svega na ravnomjernu raspodjelu javnog novca.

- U tom smislu ćemo podnijeti amandman na proračun za 2021. godinu u iznosu

invaliditetom, sportske ak
nosti djece i mladih gradar
sljedećoj godini. Financira
Grada posljednjih godina
ista je velikim dijelom usm
reno na izgradnju i održa
nje sportske infrastrukt
ali se pritom ne smiju ug
ti klubovi koji su korisnic
iste infrastrukture.

Osim ove inicijative koj
usmjerena na kratkoročnu
moć preživljavanju rekrea
i klubova, pripremamo i n
model financiranja riječk
sporta jer je postojeći pre
dan i neadekvatan, zakju
je Švorinić.

Za Dan Sveučilišta dodijeljene rektorove nagrade najuspješnijim studentim

Anja Mirić studentica generacije

RIJEKA » U sklopu Dana Sveučilišta u Rijeci jučer su dodijeljene rektorove nagrade najuspješnijim studentima koji su se tijekom godine iskazali svojom izvrsnošću, ali i volonterskim radom te znanstvenim radom i uspjesima u sportu. Odlukom rektorice, prof. dr. Snježane Prijić Samaržija, studenticom generacije proglašena je Anja Mirić s Tehničkog fakulteta, dok su Odlukom Senata Sveučilišta u Rijeci dobitnici Rektorove nagrade za izvrsnost Josipa Baljak s Akademije primijenjenih umjetnosti, Dea Aksentijević s Ekonomskog fakulteta, Karla Kača s Fakulteta za menadžment u turizmu i ugostiteljstvu, Petar Lendl s Fakulteta zdravstvenih studija, Tea Staničić s Filozofskog fakulteta, Nikola Tribović s Građevinskog fakulteta, Dora Gašparini s Medicinskog fakulteta, Mark Čagalo s Pomorskog

Krušić s Odjela za biotehnologiju, Antonela Matijašić s Odjela za fiziku, Nikolina Ljubičić s Odjela za informatiku, Valentino Marković s Odjela za matematiku i Petra Skočić s Učiteljskog fakulteta.

Odlukom rektorice, a na temelju provedenog natječaja i prijedloga povjerenstva, Rektorova nagrada najuspješnijem studentu s invaliditetom dodjeljuje se Mladenu Bošnjaku s Filozofskog fakulteta, dok se na temelju provedenog natječaja i prijedloga povjerenstva

nagrada za studentski ra
područja prirodnih i tehn
kih znanosti dodjeljuje F
pu Jovanoviću s Pomorsk
fakulteta, a za studentski
iz područja društvenih z
nosti i umjetničkog podru
dodjeljuje se Nikolini Fug
s Fakulteta za menadžmen
turizmu i ugostiteljstvu te
nagrada za studentski ra
područja biotehničkih znan
sti te biomedicine i zdravs
dodjeljuje Andreju Belanč
s Medicinskog fakulteta, R
torova nagrada »Volonter
dine« dodjeljuje se Aleksan
Ristić s Filozofskog fakulte
a nagrada za studentski
tivizam Franu Marinelli
Medicinskog fakulteta. Rek
rova nagrada za najbolji s
dentski projekt dodjeljuje
Roberti Bengez s Fakulteta
menadžment u turizmu i u
stiteljstvu, a Rektorova nagra

Nagrade najboljim studentima ekonomije

Ekonomski fakultet Sveučilišta u Rijeci dodijelio je Dekanove nagrade za izvrsnost najboljim studentima na svakoj godini studija na hrvatskom jeziku i najboljim studentima smjera International Business na engleskom jeziku u akademskoj godini 2019./20. prema kriteriju izvrsnosti. Također, nagrađeni su prigodnim darovima i studenti koji su se istakli na području sporta, aktivizma i volonterizma. Dekanove nagrade za izvrsnost dobili su Karla Selar, Kristijan Dražić, Ivan Mužić, Anđela Berčić, Ivan Kovačić, Uma Priskić, Nora Božić, Petra Rusev M, Valentina Buršić, Marija Rode i Anja Vuk. Nagradu za aktivizam dobila je Ivana Kosec, dok je nagradu za sport dobio Karlo Čović Marić, a nagradu za vo-

Objava javne rasprave u „Novom listu“ 15. Prosinca 2020.

4 NOVI LIST Nedjelja, 20. prosinca 2020. BUDIMO ODGOVORNI novos

DUHOVNI KANTUNIĆ

Piše
Vlč. Ivan
Dominik ILIČIĆ

Vrata poniznosti

REPUBLIKA HRVATSKA
LIČKO - SENJSKA ŽUPANIJA
OPĆINA KARLOBAG
KLASA:350-02/17-01/02
URBROJ:2125/05-20-46
Karlobag, 18. prosinca 2020.

Na temelju članka 96. Zakona o prostornom uređenju (NN 153/13, 65/17, 114/18, 39/19 i 98/19) i Zaključka načelnika Općine Karlobag (KLASA: 350-02/17-01/02, URBROJ: 2125/05-20-45 od 11. prosinca 2020.) Općina Karlobag objavljuje

PRODULJENJE JAVNE RASPRAVE

o prijedlogu II. Izmjena i dopuna Prostornog plana uređenja Općine Karlobag

I.

Prijedlog II. Izmjena i dopuna Prostornog plana uređenja Općine Karlobag upućen je u javnu raspravu u trajanju od 17. 12. 2020. do 11. 01. 2021.

II.

Trajanje javne rasprave se produljuje do 18. 01. 2021.
Primjedbe na prijedlog plana upućuju se Općini Karlobag, Trg dr. Franje Tuđmana 2, 53288 Karlobag, zaključno do 18. 01. 2021.

III.

Ostali podaci navedeni u objavi javne rasprave (KLASA: 350-02/17-01/02, URBROJ: 2125/05-20-45 od 14. prosinca 2020.) ostaju nepromijenjeni.

Privremeni pročelnik JUO:
Tomislava Jurković

SVEČANA PRIMOPREDAJA Vatrogasni dom na Škrljevu

SVE ŠTO TREBA
Dom ima sve potrebne prostorije za rad, a tu su i skladište, garaža, parking. Uz njega je i sportski teren, odnosno boćalište, dok je lokacija i hortikulturno uređena

Podsjetimo, dom je izgraden na samom ulazu u naselje, neposredno uz Industrijsku zonu Bakar, te se prostire na površini od 4.648 metara kvadratnih. Površina objekta je nekih 910 metara kvadratnih. Do objekta vodi nova pristupna cesta duljine 85 metara. Izvođač radova bila

canosti jučer izjavio: to nisu bili novci europskih fondova - već se radi o sredstvima građana Grada Bakra.

- Vatrogasni dom primjer je snage i Grada Bakra i Primorsko-goranske županije, ali i cijele Hrvatske. Ljudi koji vole ovaj kraj, na Škrljevu, Bakru, Hreljinu, Zlobinu, koji sami sebe daju i svoje slobodno

završen projekt, a još smo prije četiri godine krenuli s programom pravih vrijednosti. Za nas prave vrijednosti su bile dječji vrtić kojeg smo tu na Škrljevu završili, radna mjesta koja su nastala zbog pokretanja investicija, vodovod na Zlobinu, ali i neki novi projekti koji su u pripremi kao što su izgradnja kanalizacije,

Na njegove riječi se nadovezao i Darko Pavletić iz Vatrogasne zajednice Grada Bakra izjavivši da mu je čast da sudjeluje na otvorenju jednog ovog prostora, nakon 40 godina volonterskog staža u vatrogastvu. Okupljenima se obratio i predsjednik MO Škrljevo Vice Sep koji je izjavio da »ovu godinu sigurno nećemo pamtiti po mnogome čemu dobrome, ali ćemo je sigurno pamtiti po ovome«.

Inače, Bakar ima svoju Vatrogasnu zajednicu koju čine četiri vatrogasna društva. Jedno od njih, DVD Škrljevo, je osnovano 1978. godine na inicijativu nekoliko mještana, ali i okolice. Na bakarskom je području ukupno 421 vatrogasac, uključujući i mlade, veterane i žene, a među njima je 156 vatrogasaca operativaca. DVD Škrljevo ima sedamdesetak članova, a okuplja i velik broj djece i mladih. Puno se radi i na edukaciji mladih.

Nakon potpisivanja ugovora o primopredaji, otkriven je spomenik sv. Florijana, zaštitnika vatrogasaca, koji se nalazi na samom ulazu u kompleks a riječ o radu kipara Dragutin-

Objava javne rasprave u „Novom listu“ 20.prosinca 2020.

REPUBLIKA HRVATSKA
LIČKO-SENJSKA ŽUPANIJA
OPĆINA KARLOBAG

KLASA:350-02/17-01/02
URBROJ:2125/05-21-72
Karlobag, 22. siječanj 2021.

ZAPISNIK

s javne rasprave o prijedlogu II. Izmjena i dopuna Prostornog plana uređenja Općine Karlobag

NAZOČNI: Predstavnici Grada Općine Karlobag:
-Boris Smojver, Općina Karlobag
Predstavnici tvrtki i javnopravnih tijela:
- Ivana Svetić, Javna ustanova Park prirode Velebit
- Ana Brkljačić, Javna ustanova Park prirode Velebit
- Dujo Došen, Hrvatske ceste
- Tomo Jurković G.P.N.Katarina
- Mate Bačić, HŠ d.o.o.

Zainteresirani građani:
- Marija Jurčević
- Branimir Pejnović
- Dubravko Čanić
- Nena Gerbin

Predstavnici izrađivača Plana – Arhitektonski atelier deset:
- Ivan Mucko

U skladu s člankom 99. Zakona o prostornom uređenju (NN 153/13, 65/17, 114/18, 39/19 i 98/19) održano je javno izlaganje o prijedlogu II. Izmjena i dopuna Prostornog plana uređenja Općine Karlobag, u Općinskoj vijećnici Općine Karlobag, Trg dr. Franje Tuđmana 2, 53288 Karlobag, 07. siječnja 2021., s početkom u 12.00 sati.
Datum, mjesto i vrijeme javnog izlaganja objavljeni su u dnevnim novinama „Novi list" od 15. prosinac 2020. i 20. prosinac 2020., na web stranicama Općine Karlobag te web stranicama Ministarstva prostornoga uređenja, graditeljstva i državne imovine.
U uvodnom dijelu javnog izlaganja, predstavnik Općine Karlobag, gdin.Smojver, upoznao je prisutne sa zakonskim okvirom na temelju kojeg je pokrenut postupak izrade prijedloga II. Izmjena i dopuna Prostornog plana uređenja Općine Karlobag.
Ivan Mucko, odgovorna osoba za izradu Prostornog plana uređenja Općine Karlobag, kao i predstavnik izrađivača navedenogplana ukratko je obrazložio prijedlog II. Izmjena i dopuna Prostornog plana uređenja Općine Karlobag te prezentirao sve kartografske prikaze koji su izmijenjeni u odnosu na važeći Plan.
Naveo je da II. Izmjene i dopune PPU OpćineKarlobag obuhvaćaju korekcije prema pojedinačnim zahtjevima građana, izmjene kartografskih prikaza na temelju dostavljenih podataka nadležnih javnopravnih tijela te druge izmjene koje su korisnici prostora i nadležna tijela predložili tijekom izrade Plana.
Dobivene su nove katastarske podloge od Državne geodetske uprave, te je ovaj Prostoni plan kompletno precrtan na te nove podloge. Na svim kartografskim

Svi kartografski prikazi izrađeni su u službenom projekcijskom koordinatnom sustavu Republike Hrvatske (HTRS96/TM), odnosno u skladu s Uredbom o informacijskom sustavu prostornog uređenja (NN 115/15).
Zahtjevi za proširenjem građevinskih područja u pravilu se prihvaćaju za čestice koje se nalaze uz postojeća građevinska područja te imaju pristup na prometnu površinu, kao i za izgrađene čestice koje su bile izvan građevinskog područja, a usklađeni su i s ostalim uvjetima iz Prostornog plana Ličko-senjske županije (površine koje su uključene u građevinsko područje ne nalaze se unutar infrastrukturnih koridora, unutar područja vodozaštitnih zona, na poljoprivrednim površinama s osobito vrijednim obradivim tlom i sl.).
Popis prihvaćenih i odbijenih zahtjeva te čestica koje su uključene u građevinsko područje naselja nalazi se u popisu zahtjeva koji je sastavni dio obaveznih priloga ovoga plana.
Građevinska područja su u skladu s člankom 76. Zakona o prostornom uređenju (NN 153/13, 65/17, 114/18, 39/19 i 98/19) razgraničena na izgrađeni dio, neizgrađeni – uređeni dio i neizgrađeni – neuređeni dio. Za sva neizgrađena i neuređena građevinska područja utvrđena je obaveza izrade urbanističkog plana uređenja (u skladu s člankom 79. Zakona o prostornom uređenju).
Građevinska područja naselja prema osnovnom Prostornom planu Općine Karlobag iznose 322,45 ha. Obradom zahtjeva tijekom izrade II. Izmjena i dopuna PPUO Karlobag došlo je do preraspodjele površina građevinskih područja naselja, ali se njegove površine nisu povećale u odnosu na osnovni plan. Površine građevinskih područja naselja prema prijedlogu II. Izmjena i dopuna PPUO Karlobag iznose 322,45 ha, kao i u osnovnom PPUO Karlobag.
Prema zahtjevu Općine Karlobag, a u skladu sa studijom pod nazivom "Pripremni radovi za Prostorni plan Park prirode Velebit" iz 2018. godine, Prijedlogom II. Izmjena i dopuna PPUO Karlobag evidentirani su postojeći stanovi.
Prostornim planom uređenja Općine Karlobag i njegovim dosadašnjim izmjenama i dopunama infrastrukturni sustavi prikazani su na jednom kartografskom prikazu. Radi bolje preglednosti, ovim izmjenama i dopunama Prostronog plana uređenja Općine Karlobag za infrastrukturne sustave predviđena su tri kartografska prikaza: 2.1. Prometna mreža, 2.2. Elektroenergetska i telekomunikacijska mreža i 2.3. Vodnogospodarski sustav i zbrinjavanje otpada.
Kartografski prikaz "2.2. Elektroenergetska i telekomunikacijska mreža" dopunjen je podacima o izgrađenoj elektroenergetskoj mreži koje je dostavio HEP-ODS, Elektrolika Gospić. Također, u skladu s „Objedinjenim planom razvoja pokretne komunikacijske infrastrukture“ Uredbe Vlade Republike Hrvatske o izmjenama uredbe o mjerilima razvoja elektroničke komunikacijske infrastrukture i druge povezane opreme (NN 92/15), na ovom su grafičkom prikazu ucrtani postojeći samostojeći antenski stupovi, kao i područja planiranih zona elektroničke komunikacijske infrastrukture za smještaj samostojećih antenskih stupova u radijusu od 1500m.
Odredbe za provođenje usklađene su sa zahtjevima nadležnih tijela koja su sudjelovala u postupku izrade prijedloga II. Izmjena i dopuna PPUO Karlobag za javnurasspravu.
Javna rasprava nastavljena je slijedećim primjedbama građana:

1. **Dujo Došen, predstavnik Hrvatskih cesta.**
Primjedba:
Člankom 37. određena je najmanja površine čestice od 800m2 u kontinentalnom i 600m2 u obalnom području. Smatra da je to previše i predlaže da se najmanja

površina čestice smanji.
Odgovor:
Navedene vrijednosti odnose se na najmanju površinu čestice za gradnju višestambene zgrade. Za individualne stambene građevine ta je površina manja, 600 m2 u kontinentalnom i 350m2 u obalnom području.

2. Dujo Došen, predstavnik Hrvatskih cesta.
Primjedba:
Da li se k.č.br. 2179/2 k.o. Lukovo Šugarje Novo može uključiti u građevinsko područje naselja.
Odgovor:
Čestica se ne nalazi uz postojeće građevinsko područje te je uz to na samoj morskoj obali. Širenje građevinskog područja na ovoj lokaciji je neprihvatljivo.

3. Branimir Pejnović, vlasnik čestice k.č.br. 2179/3 k.o. Lukovo Šugarje Novo zajedno s je Dragicom Pejnović
Primjedba:
Da li se k.č.br. 2179/3 k.o. Lukovo Šugarje Novo može uključiti u građevinsko područje naselja. Na čestici je izgrađena građevina za koju je ishođeno rješenje o izvedenom stanju.
Odgovor:
Čestica se ne nalazi uz postojeće građevinsko područje te je uz to na samoj morskoj obali. Širenje građevinskog područja na ovoj lokaciji je neprihvatljivo.

4. Marija Jurčević, vlasnik je čestice k.č.br. 672 k.o. Baške Oštarije zajedno sa Stjepanom Brkljačić
Primjedba:
Da li se k.č.br. k.č.br. 672 k.o. Baške Oštarije može uključiti u građevinsko područje naselja.
Odgovor:
Podnositelj je dao zahtjev da se k.č.br. 314/2 i 672 k.o. Baške Oštarije uključe u građevinsko područje naselja. Zahtjev za k.č.br. 314/2 je prihvaćen. Ta čestica je površine veće od 2000 m2 i dovoljna je za formiranje 2 gradilišta. S obzirom da je mogućnost širenja građevinskih područja ograničena smatramo da je bilo primjereno uključiti samo ovu česticu.

Završeno u 13.00sati.

Zamjenik načelnika Općine Karlobag:

Boris Smojver

JAVNA RASPRAVA O PRIJEDLOGU II. IZMJENA I DOPUNA PROSTORNOG PLANA OPĆINE KARLOBAG

07.01.2021.

Red. broj	Ime i prezime	Institucija	Kont. broj	Mail	Potpis
1.	Tanja Hećimović				
2.	IVANA SVETIĆ	JU "PP VELEBIT"			
3.	Branimir Pejnović				
4.	DUJO DOŠEN				
5.	Dubravko Lanić				
6	Nena Ferčin				
7	Tomo Juričović	g.p.d. Zrinska d.o.o.			
8.	MATE BATIĆ	HŠ. d.o.o.			
9.	Boris Snosvek	OPĆINA KARLOBAG			
10.	AJA DRŽAJIĆ	JU PP VELEBIT			
11.	Ivan Mucko	Atelier 10 doo			

REPUBLIKA HRVATSKA
MINISTARSTVO POLJOPRIVREDE

10000 Zagreb, Planinska 2a

P / 8550578

LIČKO-SENJSKA ŽUPANIJA
OPĆINA KARLOBAG
Primljeno: 30.12.2020.
Klasifikacijska oznaka: 360-02/17-01/02 | Organ. jed.: 01
Urudžbeni broj: 625-20-48 | Pril. | Vri.

KLASA: 350-02/20-01/625
URBROJ: 525-11/0567-20-2
Zagreb, 21. prosinca 2020. godine

HRVATSKE ŠUME d.o.o., DIREKCIJA
Ulica kneza Branimira 1
10 000 Zagreb

PREDMET: Prijedlog II. Izmjena i dopuna Prostornog plana uređenja Općine Karlobag, obavijest o javnoj raspravi
- očitovanje, traži se

Poštovani,

sukladno odredbama članka 40. stavka 6. Zakona o šumama („Narodne novine", br.: 68/18., 115/18., 98/19. i 32/20.), molimo u okviru vaše nadležnosti, očitovanje na Prijedlog II. Izmjena i dopuna Prostornog plana uređenja Općine Karlobag, za potrebe davanja mišljenja na prostorni plan sukladno stavku 5. istog članka.

S poštovanjem,

REPUBLIKA HRVATSKA 9 MINISTARSTVO POLJOPRIVREDE ZAGREB

MINISTRICA POLJOPRIVREDE

Marija Vučković

Na znanje:
- Općina Karlobag, Trg dr. Franje Tuđmana 2, 53 288 Karlobag.

DOSTAVITI:
1. Naslovu.
2. U spis predmeta.

Očitovanje Ministarstva poljoprivrede

REPUBLIKA HRVATSKA
MINISTARSTVO OBRANE
ZAGREB

UPRAVA ZA MATERIJALNE RESURSE
SEKTOR ZA VOJNU INFRASTRUKTURU I ZAŠTITU OKOLIŠA
Služba za vojno graditeljstvo i energetsku učinkovitost

LIČKO-SENJSKA ŽUPANIJA
OPĆINA KARLOBAG
Primljeno: 30. 12. 2020.
Klasifikacijska oznaka: 350-02/17-01/02 | Org. jed.: 01
Urudžbeni broj: 512-20-49 | Pril. | Vrij.

KLASA: 350-02/20-01/172
URBROJ: 512M3-020201-20-4
Zagreb, 23. prosinca 2020.

LIČKO - SENJSKA ŽUPANIJA
OPĆINA KARLOBAG
Jedinstveni upravni odjel
Trg dr. Franje Tuđmana 2
53 288 KARLOBAG

PREDMET: II. Izmjene i dopune PPUO Karlobag,
- očitovanje, dostavlja se

VEZA: Vaš akt KLASA:350-02/17-01/02, URBROJ:2125/05-20-46
od 15. prosinca 2020.

Aktom iz veze predmeta dostavljena je posebna obavijest o javnoj raspravi o Prijedlogu II. Izmjena i dopuna Prostornog plana uređenja Općine Karlobag.

Uvidom u Prijedlog predmetnog plana koji je dostupan na web stranici Općine Karlobag, nismo utvrdili utjecaj predmetnih izmjena na prethodno iskazane zahtjeve za zaštitu interesa obrane na području obuhvata plana kao niti utjecaj planiranih izmjena i dopuna na prostor zona posebne namjene i zaštitnih i sigurnosnih zona oko vojnih lokacija i građevina. Na temelju odredbi članka 92. Zakona o obrani ("Narodne novine" broj 73/13, 75/15, 27/16, 110/17, 30/18 i 70/19) i Pravilnika o zaštitnim i sigurnosnim zonama oko vojnih lokacija i građevina ("Narodne novine" broj 122/15), nemamo primjedbi na Prijedlog II. Izmjena i dopuna Prostornog plana uređenja Općine Karlobag.

Na području obuhvata plana nalazi se lokacija LUP - PV "Basača" Karlobag koja i dalje treba ostati zona posebne namjene kako je to definirano u važećem Prostornom planu uređenja Općine Karlobag.

SJ/VO

S poštovanjem,

VODITELJ SLUŽBE

Velimir Anić, dipl.ing.geod.

Dostaviti:
- naslovu
- pismohrana

Očitovanje Ministarstva obrane

HOPS

Hrvatski operator prijenosnog sustava d.o.o.
Sektor za razvoj, priključenja, izgradnju i upravljanje imovinom

Kupska 4, 10000 Zagreb, Hrvatska
Telefon +385 1 4545 111 +385 1 4545 652
Telefaks +385 1 4545 277
Pošta 10001 Zagreb • Servis

LIČKO-SENJSKA ŽUPANIJA
OPĆINA KARLOBAG
Primljeno: 13.01.2021.
Klasifikacijska oznaka: 350-02/17-01/02 01
Urudžbeni broj: 371-21-59

REPUBLIKA HRVATSKA
LIČKO-SENJSKA ŽUPANIJA
OPĆINA KARLOBAG
JEDINSTVENI UPRAVNI ODJEL

Trg dr. Franje Tuđmana 2
53 288 Karlobag

Klasa 700/20-16/23 DATUM: 11. siječnja 2021.

Ur. broj 3-200-002-01/IV-21-04

PREDMET: II. Izmjene i dopuna Prostornog plana uređenja Općine Karlobag -očitovanje na javnu raspravu

Poštovani,

U skladu sa Vašim zahtjevom Klasa: 350-02/17-01/02, Ur.broj: 2125/05-20-46, zaprimljenog dana 04.01.2021. godine, po predmetu obavijesti o održavanju javne rasprave u postupku izrade II. Izmjena i dopuna Prostornog plana uređenja Općine Karlobag, postupajući prema odredbama Zakona o energiji (NN 120/12, 14/14, 95/15, 102/15), Zakona o tržištu električne energije (NN 23/13, 95/15, 102/15, 68/18) kojim se uređuju elektroenergetske djelatnosti u RH, članak 1, stavak 3 i članak 8 i sukladno odredbama Zakona o prostornom uređenju (čl. 90.), temeljem dostavljenih kartografskih prikaza prijedloga II. Izmjena i dopuna Prostornog plana uređenja Općine Karlobag, obavljenog pregleda tekstualnog dijela i druge stručne dokumentacije i prikupljenih saznanja o stvarnom stanju u prostoru, Hrvatski operator prijenosnog sustava d.o.o., Sektor za razvoj, priključenja, izgradnju i upravljanje imovinom u sklopu svojih nadležnosti, donosi slijedeće

O Č I T O V A N J E

Predmetno očitovanje dostavljamo Vam kao općinskom tijelu koje izrađuje Plan, provodi pripremne radnje, postupke koje prethode donošenju II. Izmjena i dopuna Prostornog plana uređenja Općine Karlobag i obavlja koordinaciju prema ostalim tijelima sudionicima izrade i prihvaćanja Plana.

Pregledom tekstualnog dijela prijedloga II. Izmjena i dopuna Prostornog plana uređenja Općine Karlobag, uvidom u odredbe za provođenje, te grafičkog dijela (karta 1. Korištenje i namjena površina i karta 2.a. i 2.b. Infrastrukturni sustav-Energetski sustav) kao i neposrednim konzultacijama, obzirom na objekte prijenosne mreže (dalekovodi i transformatorske stanice napona 110, 220 i 400 kV) koji se nalaze u našoj nadležnosti, utvrdili smo slijedeće:

1. Uvidom u pogonsku i tehničku dokumentaciju Prijenosnog područja Rijeka, utvrđeno je da su postojeći dalekovodi (DV) i postojeće transformatorske stanica (TS) :

   - DV 110 kV TS Lički Osik – TS Karlobag
   - DV 110 kV TS Karlobag – TS Novalja (sa podmorskom kabelskom dionicom KS Koromačina – KS Toreta)
   - TS 110 / 20 kV Karlobag
   - KS Koromačina

kvalitetno ucrtani u kartografske prikaze prijedloga II. Izmjena i dopuna PPU Grada Bakra, te kvalitetno opisani i navedeni u tekstualnom dijelu predloženih II. Izmjena i dopuna plana istog prostorno planskog dokumenta, u naslovu Građevine i zahvati od važnosti za Državu i Županiju, čl. 31., podnaslov Elektroenergetske građevine s pripadajućim objektima, uređajima i instalacijama.

2. Pregledom planske i projektne dokumentacije utvrđeno je da se u granicama II. Izmjena i dopuna Prostornog plana uređenja Općine Karlobag planira izgradnja novog dalekovoda:

   - PL DV 110 kV TS Karlobag – TS HE Senj

   planirani dalekovod PL DV 110 kV TS Karlobag – TS HE Senj nije prikazan u kartografskom prikazu predloženih II. Izmjena i dopuna Prostornog plana uređenja Općine Karlobag, karta br. 2.a. i 2.b. Infrastrukturni sustavi–Energetski sustavi, a isti se nalazi uredno grafički prikazan i tekstualno opisan u važećem Prostornom planu uređenja Ličko-senjske županije. Na temelju članka 61. Zakona o prostornom uređenju (NN 39/19) potrebno je u postupku donošenja II. Izmjena i dopuna PPUO Karlobag izvršiti usklađenje sa prostorno-planskim dokumentom višega reda Ličko-senjske županije (prilog br. 2 i 3).

3. U čl. 81., naslov 5. Uvjeti utvrđivanja koridora ili trasa i površina prometnih i drugih infrastrukturnih sustava navode se i utvrđuju vrijednosti zaštitnih koridora za postojeće infrastrukturne građevine dalekovoda, izvršenom usporedbom vrijednosti zaštitnih koridora za postojeće i planirane trase dalekovoda izvršili smo korekciju, koju Vam dostavljamo. Vrijednost zaštitnih koridora potrebno je za postojeće dalekovode specificirati sukladno njihovim različitim naponskim nivoima, a sa ciljem usklađenja sa čl. 222 Mrežnih pravila prijenosnog sustava (NN br. 67/2017 i 12/2020).

Vrsta i nazivni napon prijenosnog voda	Tip prijenosnog voda	Najmanja širina zaštićenog pojasa (lijevo i desno od uzdužne osi prijenosnog voda)	
		Postojeći vodovi	Planirani vodovi
Nadzemni 110 kV	Jednostruki	20 m	25 m
	Dvostruki	25 m	30 m

Ispod navedene tablice potrebno je dodati tekst: "...tijelo koje vodi upravni postupak izdavanja dozvola za zahvat u prostoru (provođenje dokumenata prostornog uređenja) i dozvola za gradnju građevina u zaštitnom koridoru dalekovoda ili prostoru u okruženju transformatorske stanice dužno je zatražiti posebne uvjete gradnje od nadležnog elektroprivrednog poduzeća/tvrtke (Hrvatski operator prijenosnog sustava ili operator distribucijskog sustava) u čijoj se nadležnosti nalazi postojeći ili planirani dalekovod/kabel ili transformatorska stanica..."

4. Vezano za gore nabrojane točke i prethodno zatraženu dopunu trase planiranog dalekovoda u grafičkom prikazu Plana, karta br. 2.a. Infrastrukturni sustav– Energetski sustavi, dostavljamo Vam trase planiranih trasa dalekovoda u granici obuhvata Općine Karlobag iz tehničko-razvojne dokumentacije HOPS-a u vektoriziranom dwg. obliku, HTRS 96/TM koordinatnom sustavu.

Za sve dodatne informacije, dostavu dokumentacije, konzultacije koje su vezane uz predmetno očitovanje, možete se obratiti gđi. Ivi Verstovšek, mob. [redacted] i na e-mail adresu: [redacted]

U slučaju vašeg možebitnog odgovora molimo da se pozovete na klasu: 700/20-16/23.

HAKOM

OPĆINA KARLOBAG
Primljeno: 14.01.2021
Klasifikacijska oznaka: 350-02/17-01/02 01
Urudžbeni broj: 671-21-61

KLASA: 350-05/20-01/45
URBROJ: 376-05-3-21-04
Zagreb, 5. siječnja 2021.

Republika Hrvatska
Ličko - Senjska županija
Općina Karlobag
Jedinstveni upravni odjel
Trg dr. Franje Tuđmana 2
53288 Karlobag

Predmet: **Općina Karlobag**
II. IZMJENE I DOPUNE PPU OPĆINE KARLOBAG
- mišljenje u tijeku javne rasprave

Veza: Vaš dopis KLASA: 350-02/17-01/02, URBROJ: 2125/05-20-45 od 14. prosinca 2020.

Poštovani,

Hrvatska regulatorna agencija za mrežne djelatnosti (dalje: HAKOM) zaprimila je vaš dopis kojim tražite da na osnovu članka 97. Zakona o prostornom uređenju (NN br. 153/13, 65/17, 114/18, 39/19) i članka 25. stavka 2. i 3. Zakona o elektroničkim komunikacijama (NN br. 73/08, 90/11, 133/12, 80/13, 71/14 i 72/17) izda mišljenje na prijedlog II. IZMJENE I DOPUNE PPU OPĆINE KARLOBAG za javnu raspravu.

Uvidom u dostavljeni prijedlog II. IZMJENE I DOPUNE PPU OPĆINE KARLOBAG za javnu raspravu utvrdili smo da je potrebno iz prijedloga plana brisati zadnju rečenicu u članku 88., koja glasi: *„Najmanja udaljenost između antenskog stupa i najbliže građevine ne smije biti manja od 200 m."*

Obrazloženje: U Republici Hrvatskoj (dalje: RH) mjere zaštite od elektromagnetskih polja propisuje Ministarstvo zdravstva Pravilnikom o zaštiti od elektromagnetskih polja (NN br. 146/14 i 31/19, dalje: Pravilnik Ministarstva zdravstva), a istima nije utvrđen parametar najmanje udaljenosti radijskih postaja od ostalih objekata u njihovoj okolini. Navedenim pravilnikom utvrđena su javna područja i područja povećane osjetljivosti za koja su propisane granične vrijednosti razina elektromagnetskih polja (dalje: EMP), kao i uvjeti koji moraju biti ispunjeni prilikom projektiranja, postavljanja i uporabe izvora EMP-a, odnosno baznih postaja. Sukladno Pravilniku Ministarstva zdravstva, vlasnici baznih postaja dužni su provesti prva i, svake druge kalendarske godine, periodička mjerenja izvora EMP-a u svrhu provjere usklađenosti bazne postaje s dopuštenim razinama EMP-a i o tome izvještavati Ministarstvo zdravstva.

Sama udaljenost izvora neionizirajućeg zračenja nije ključan parametar bitan za učinak na ljudsko tijelo, već je to ukupna razina EMP-a svih izvora na određenoj lokaciji, čija je granična vrijednost propisana Pravilnikom Ministarstva zdravstva i ne ovisi o vrsti tehnologije koja se koristi. Slijedom svega navedenog, smatramo kako propisivanjem minimalne sigurnosne udaljenosti od područja povećane osjetljivosti na kojoj se mogu postavljati izvori neionizirajućeg zračenja neće nužno povećati zaštitu zdravlja ljudi od

Očitovanje HAKOM-a - str. 1

elektromagnetskih polja radi izostavljanja ostalih parametara koji utječu na rasprostiranje elektromagnetskih valova u prostoru. Drugim riječima, u određenim slučajevima će na manjoj udaljenosti od izvora neionizirajućeg zračenja biti ustanovljene niže razine elektromagnetskih polja nego na većim udaljenostima. S obzirom da je u RH nadležno Ministarstvo zdravstva već propisalo mjere zaštite od elektromagnetskih polja svih neionizirajućih izvora, pa tako i baznih postaja operatora mreža pokretnih komunikacija, nije jasna svrha propisivanja dodatnih mjera u dokumentima prostornog uređenja.

Navedeno predstavlja uvjet za dobivanje pozitivnog mišljenja na prijedlog predmetnog plana. Podsjećamo vas da je donošenje prostornog plana, bez pozitivnog mišljenja HAKOM-a na prijedlog plana, protivno odredbama Zakona o elektroničkim komunikacijama (NN br. 73/08, 90/11, 80/13, 71/14 i 72/17) te predstavlja tešku povredu zakona po članku 119, stavak 1, točka 4.

S poštovanjem,

RAVNATELJ

HRVATSKA REGULATORNA AGENCIJA
ZA MREŽNE DJELATNOSTI
Roberta Frangeša Mihanovića 9
4 ZAGREB

p. od. Tunkorić
mr.sc. Miran Gosta

Dostaviti:
1. Naslovu preporučeno

Očitovanje HAKOM-a - str. 2

REPUBLIKA HRVATSKA
LIČKO-SENJSKA ŽUPANIJA
OPĆINA KARLOBAG

KLASA: 350-02/17-01/02
URBROJ: 2125/05-21-62
Karlobag, 15. siječnja 2021.

ARHITEKTONSKI ATELIER DESET
Kneza Mislava 15
10000 Zagreb

Predmet: ***Izrada II. Izmjena i dopuna Prostornog plana uređenja Općine Karlobag***
- dostava zahtjeva u javnoj raspravi

Poštovani,

Molimo Vas da prilikom izrade II. Izmjena i dopuna PPUO Karlobag dio k.č.br. 5443/1 k.o. Cesarica uklonite iz građevinskog područja naselja.

S poštovanjem,

Privremeni pročelnik
Jedinstvenog upravnog odjela
Tomislava Jurković, mag.act.soc.

zahtjev Općine Karlobag

Ante Vrban

[redacted]

10380 Sveti Ivan Zelina

[redacted]

2

REPUBLIKA HRVATSKA
LIČKO-SENJSKA ŽUPANIJA
OPĆINA KARLOBAG
Primljeno: 28.12.2020.
Klasifikacijska oznaka: 350-02/15-01/06 | Org. jed.: 01
Urudžbeni broj: 15-20-37 | Pril. | Vrij.

22. prosinca 2020.

OPĆINA KARLOBAG

TRG DR. FRANJE TUĐMANA 2

53288 KARLOBAG

Predmet: Prijedlog/zahtjev

Predlažem da se u novim izmjenama i dopunama Prostornog plana općine Karlobag, katastarske čestice broj:

4528 - NAD GUVNINOM

4529 – NAD GUVNINOM

Katastarska općina 338788 Cesarica Nova, ZKO Gospić

uvrste u zonu MJEŠOVITA PRETEŽNO STAMBENA NAMJENA

U prilogu Izvadak iz zemljišne knjige

Zahvaljujem i srdačno Vas pozdravljam.

Ante Vrban

Ante Vrban

Zahtjevi građana

Ante Vrban

[redacted]

10380 Sveti Ivan Zelina

[redacted]

(1)

REPUBLIKA HRVATSKA
LIČKO-SENJSKA ŽUPANIJA
OPĆINA KARLOBAG

Primljeno: 28.12.2020.	
Klasifikacijska oznaka	Organ. jed.
350-02/15-01/06	01
Urudžbeni broj	Pril. / Vrij.
15-20-36	

22. prosinca 2020.

OPĆINA KARLOBAG

TRG DR. FRANJE TUĐMANA 2

53288 KARLOBAG

Predmet: Prijedlog/zahtjev

Predlažem da se u novim izmjenama i dopunama Prostornog plana općine Karlobag, katastarske čestice broj:

4831 – VRBANSKA DOLINA

4759 – GUVNINE

Katastarska općina 338788 Cesarica Nova, ZKO Gospić

uvrste u zonu MJEŠOVITA PRETEŽNO STAMBENA NAMJENA

U prilogu Izvadak iz zemljišne knjige

Zahvaljujem i srdačno Vas pozdravljam.

Ante Vrban

Ante Vrban

Zahtjevi građana

Maras, Damir,
[redacted]
Novo Rječka

LIČKO-SENJSKA ŽUPANIJA
OPĆINA KARLOBAG
Primljeno: 30.12.2020
Klasifikacijska oznaka: 360-02/15-01/06 | Organ. jed.: 01
Urudžbeni broj: 15-20-38 | Pril. | Vrij.

Općina Karlobag
Dr. Franje Tuđmana 2
53288 Karlobag

Poštovani!

S obzirom da se radi novi prostorni plan, lijepo molim da naša čestica 2149 kako Vrgarje ostane građevinsko zemljište, ali vas molimo da na prostornom planu odredite put do naše čestice.

Unaprijed zahvaljujem uz lijepi pozdrav

Rječka, 27.12.2020.

Damir Maras

Vilma Trošelj Živanović
[redacted] 51410 Opatija

Nena Gerbin
[redacted] 51000 Rijeka
[redacted]

OPĆINA KARLOBAG
Trg dr. Franje Tuđmana 2
53288 Karlobag

Predmet:
ZAHTJEV ZA IZMJENE I DOPUNE PROSTORNOG PLANA UREĐENJA OPĆINE KARLOBAG

Molim Naslov da pri izradi izmjena Prostornog plana uređenja Općine Karlobag uvrsti **k.č. 2179/3, katastarske općine 310905, Lukovo Šugarje** u građevinsko područje.

Nekretninu smo naslijedile od oca. Radi se o kući za odmor na adresi Barić draga 174/A, nedovršenoj prizemnici, koja će u doglednom vremenu sigurno zahtjevati dodatno uređenje.

Zahtjevu prilažemo:
-kopiju katastarskog plana navedene čestice
-vlasnički list

Vilma Trošelj Živanović
Nena Gerbin

Rijeka, 04.01.2021.

ODVJETNIK RANKO ALAČ
RH- 51260 Crikvenica, ul. Kralja Tomislava br. 87A, tel./fax: 051-241-379, GSM: 091-3525-096.
stranke se primaju: ponedjeljkom i srijedom od 17 do 19 sati. E-mail: ranko.alac@ri.t-com.hr

LIČKO-SENJSKA ŽUPANIJA
OPĆINA KARLOBAG
Primljeno: 08.01.2020.
Klasifikacijska oznaka: 350-02/17-01/02 | Org. jed.: 01
Urudžbeni broj: 15-21-50 | Pril. | Vri.

OPĆINA KARLOBAG
Trg dr. Franje Tuđmana 2
53288 KARLOBAG
opcina.karlobag@gs.t-com.hr

PODNOSITELJICA PRIGOVORA: **IVANA SMOJVER** [redacted] iz 51000 Rijeke, [redacted] zastupana po:

ODVJETNIK
Ranko Alač
Kralja Tomislava 89
CRIKVENICA, tel./fax: 051-241-379

Sukladno odredbama Zakona o prostornom uređenju (NN 153/13, 65/17, 114/18, 39/19 i 98/19), u otvorenom zakonskom roku podnosi se

PRIGOVOR
na II. Izmjene i dopune Prostornog plana uređenja općine Karlobag

Predmetnim prigovorom pobijaju se II. Izmjene i dopune Prostornog plana uređenja općine Karlobag (u daljnjem tekstu: Izmjene PPUO) u dijelu u kojem je predviđena izgradnja objekata ugostiteljsko-turističke namjene na području „Žute Lokve" i to: dva hotela i dva turistička naselja na površini od 1 ha po lokaciji, ukupno 4 ha te lučkog područja do 50 vezova na području „Žute Lokve", kao i lokaliteta za uzgoj riba i školjaka – marikultura na području uvale Smojveruša.

Gore navedene Izmjene PPUO pobijaju se obzirom da su protivne odredbama pozitivnih pravnih propisa i odredbama Prostornog plana Ličko-senjske županije, kao prostornog plana više razine.

I. Izmjenama PPUO, razvidno je iz tekstualnog dijela kao i kartografskog prikaza pod točkom 4.01. Cesarica, na osnovi zahtjeva za izmjenom PPUO, na području „Žute Lokve" predviđeno je građevinsko područje izvan naselja za ugostiteljsko-turističku namjenu na kojem je planirana izgradnja dva hotela i dva turistička naselja površine 1 ha po lokaciji, ukupno 4 ha, kao i lučko područje do 50 vezova.

1. Prostornim planom uređenja općine znači ni izmjenama istog, područje „Žute Lokve" ne može biti određeno građevinskim područjem izvan naselja ugostiteljsko-turističke namjene, obzirom da Prostornim planom Ličko-senjske županije (Županijski glasnik Ličko-senjske županije br. 9/17) navedeno područje nije određeno kao građevinsko područje što je vidljivo iz Izvatka iz kartografskog prikaza Prostornog plana Ličko-senjske županije koji je

sastavni dio ovog prigovora, a niti jednom odredbom Prostornog plana Ličko-senjske županije nije predviđena mogućnost da općina ili grad PPUO na prostoru zaštićenog obalnog područja mora propiše navedenu namjenu zemljišta.

Naime, odredbom čl. 43. Prostornog plana Ličko-senjske županije taksativno su navedena izdvojena građevinska područja (izvan naselja) ugostiteljsko-turističke namjene unutar zaštićenog obalnog područja mora, među kojima područje „Žute Lokve" nije navedeno.

Nadalje, odredbama čl. 43. i čl. 99. Prostornog plana Ličko-senjske županije iznimno je predviđena mogućnost da se prostornim planom općine/grada planiraju novi lokaliteti turističke zone izvan naselja (hoteli, turistička naselja, kampovi) na području pojedine općine ili grada lociranih izvan zaštićenog obalnog područja mora, s time da najveća površina istih smije iznositi 1 ha.

U konkretnom slučaju, područje „Žute Lokve" nalazi se unutar zaštićenog obalnog područja pa se predmetne odredbe na označeno područje ne mogu primijeniti. Osim toga, sve kada bi se i mogle primijeniti predmetne odredbe, a što nije moguće, na području „Žute Lokve" ne bi mogle biti predviđene čak četiri lokacije površine 1 ha po lokaciji, ukupno 4 ha, za izgradnju 4 kompleksa. Naime nedvojbeno je da smisao citiranih odredbi svakako nije da se na istom području, tik jedna do druge, predvide četiri zone površine 1 ha po zoni, već je smisao označenih odredbi sprečavanje preizgrađenosti i uništavanja svojstava parka prirode na određenom području.

Osim toga, iz Izmjena PPUO nije jasno što se planira graditi na području „Žute Lokve" i radi li se o izgradnji četiri zone površine 1 ha po zoni ili o površini izgradnje od čak 13,3 ha. Naime, u čl. 76. Odredbi za provođenje Izmjena PPUO navedeno je da je na području Cesarice, „Žuta Lokva" predviđena izgradnja na površini od 13,3 ha, maksimalnog kapaciteta broja kreveta 1400, maksimalni broj etaža P+1, dok je u Obrazloženju tih istih Izmjena PPUO navedeno da će se na području Cesarice, „Žuta Lokva" graditi objekti ugostiteljsko-turističke namjene na četiri lokacije od po 1 ha površine po lokaciji, od ukupno 4 ha, kapacitet ležajeva 400, pa predviđene izmjene osim što su u suprotnosti s odredbama Prostornog plana Ličko-senjske županije, u suprotnosti su i sami sa sobom.

Određivanje predviđenog građevinskog područja na prostoru „Žute Lokve" Izmjenama PPUO zapriječeno je odredbom čl. 96. st. 1. toč. 2. Prostornog plana Ličko-senjske županije kojom je izrijekom regulirano da se nova izdvojena građevinska područja izvan naselja za hotelsko-turističku namjenu unutar zaštićenog obalnog područja, mogu planirati samo ako su postojeća ugostiteljsko-turistička područja (zone) izgrađena preko 80%.

Obzirom da građevinsko područje unutar naselja Cesarica predviđeno za ugostiteljsko-turističku namjenu uopće nije privedeno namjeni (postotak realizacije je 0), to je neupitno da su Izmjene PPUO u pobijanom dijelu protivne i navedenoj odredbi Prostornog plana Ličko-senjske županije.

Činjenica da zone ugostiteljsko-turističke namjene u građevinskom području nisu privedene namjeni vidljiva je iz samih Izmjena PPUO, u obrazloženju Plana kojih se utvrđuje kako neizgrađeni dio građevinskog područja naselja Cesarice čini 20,08 ha, s time da je od

Zahtjevi građana

predviđenih 10,95 ha za ugostiteljsko-turističku namjenu unutar građevinskog područja naselja Cesarice, neizgrađeno svih 10,95 ha. Ujedno se u čl. 74. Odredbi za provođenje Izmjena PPUO izrijekom navodi da je u zonama isključive namjene u okviru građevinskog područja naselja predviđena izgradnja: dvije zone ugostiteljsko-turističke namjene na području Cesarica (Trodražica) površine 10,24 ha, dvije zone za hotele na području Cesarica (Bačići pod oštrom glavicom) površine 0,34 ha, zone za hotel u Cesarici (Ribarica) površine 0,64 ha i zone za hotel u Cesarici (Bojna Draga) površine 0,73 ha.

Slijedom svega izloženog, a kako je čl. 61. Zakona o prostornom uređenju propisano da prostorni plan niže razine, u konkretnom slučaju prostorni plan općine mora biti u skladu s prostornim planom županije kao prostornim planom više razine, to je nedvojbeno da se Izmjenama PPUO područje „Žute Lokve" ne može proglasiti građevinskim područjem izvan naselja, na istom se ne može predvidjeti izgradnja objekata ugostiteljsko turističke namjene niti označeno područje može biti previđeno kao lučko područje do 50 vezova.

2. Iako se u Izmjenama PPUO navodi da se područje „Žute Lokve" nalazi u Parku prirode „Velebit", Izmjenama PPUO, u pobijanom dijelu, odredbe o zaštiti prirodnih staništa divlje faune i flore te izvornih vrijednosti krša nisu odgovarajuće vrednovane niti primijenjene kada je na navedenoj lokaciji predviđeno građevinsko područje izvan naselja pa su Izmjene PPUO protivne Direktivama Europske unije, odredbama Zakona o zaštiti prirode i Pravilnika o unutarnjem redu u Parku prirode „Velebit".

Dakle, područje „Žute Lokve" Republika Hrvatska proglasila je staništem divljih vrsta od posebnog interesa za Europsku uniju prema Ekološkoj mreži Natura 2000, odnosno područjem posebne zaštite prema Direktivi Europske unije o pticama i prema Direktivi Europske unije o očuvanju prirodnih staništa divlje faune i flore. Isto je vidljivo iz Izvatka iz Informacijskog sustava zaštite prirode Ministarstva gospodarstva i održivog razvoja koji je sastavni dio ovog prigovora. Zaštićenim područjima određenim po gore navedenim Direktivama, sukladno Uredbi o ekološkoj mreži i nadležnostima javnih ustanova za upravljanje područjima ekološke mreže, upravlja i planove upravljanja donosi ministarstvo.

Prema Planu upravljanja Parka prirode „Velebit" navedeno područje nalazi se u „zoni aktivne zaštite staništa" pa se, sukladno čl. 6. st. 2. Pravilnika o unutarnjem redu u Parku prirode „Velebit", izgradnja novih objekata, putova i druge infrastrukture, može izvoditi samo u skladu sa zakonom, prostornim planom posebnih obilježja Parka prirode uz ishođenje uvjeta Parka prirode koje izdaje ministarstvo.

Kako iz Izmjena PPUO proizlazi da je područje „Žute Lokve" predviđeno građevinskim područjem izvan naselja, bez prethodne suglasnosti nadležnog ministarstva, to su Izmjene PPUO, u pobijanom dijelu, suprotne Direktivama Europske unije, čl. 7. st. 4. i čl. 13. Zakona o zaštiti prirode te čl. 6. st. 2. Pravilnika o unutarnjem redu u Parku prirode „Velebit".

3. Izmjene PPUO kojim je predviđena izgradnja objekata ugostiteljsko-turističke namjene na području „Žute Lokve" protivne su i odredbama Zakona o prostornom uređenju, u svezi s propisima o zaštiti prirode navedenim pod točkom 2. ovog Prigovora.

Zahtjevi građana

Naime, odredbom čl. 49. Zakona o prostornom uređenju utvrđeno je da se u prostoru ograničenja izdvojena građevinska područja izvan naselja ugostiteljsko-turističke namjene mogu planirati na predjelima manje prirodne i krajobrazne vrijednosti tako da smještajne građevine i prateći sadržaji (sportski, rekreacijski, ugostiteljski, uslužni, zabavni i sl.) budu, uz mjere poboljšanja komunalne infrastrukture i zaštite okoliša, više kategorije te položajem, veličinom, osobito visinom u skladu s obilježjem prirodnog krajolika i mjerama zaštite kulturnih dobara, da turistička naselja budu oblikovanjem sukladne s izvornim urbanim i arhitektonskim obilježjima te da smještajne građevine budu udaljene najmanje 100 m od obalne crte.

Odredbom čl. 5. st. 1. toč. 1. Pravilnika o unutarnjem redu u Parku prirode „Velebit" propisano je da je radi zaštite krajobraznih i drugih vrijednosti nežive prirode u Parku prirode zabranjeno svako zadiranje u tlo kojim se ugrožavaju, oštećuju i uništavaju izvorne vrijednosti prirodnih izdanaka stijena i geoloških struktura, te krških pojava i oblika, dok je čl. 6. st. 1. istog Pravilnika propisano da su u području Parka prirode zabranjene radnje koje mogu prouzročiti promjene ili oštećenja, odnosno kojima se ugrožavaju njegove bitne značajke i uloga, a posebno prirodni izgled i krajobrazne vrijednosti.

Kako je u konkretnom slučaju gradnja predviđena na području staništa divlje faune i flore od posebnog interesa za Europsku uniju te na području aktivne zaštite staništa i izvornih vrijednosti krša Parka prirode „Velebit" od interesa za Republiku Hrvatsku to je neupitno da izgradnja nije predviđena na predjelu „manje prirodne i krajobrazne vrijednosti", čime je ista u suprotnosti s čl. 49. Zakona o prostornom uređenju. Osim izloženog, iako se u čl. 56. Odredbi za provođenje Izmjena PPUO navodi da se nova smještajna građevina objekata ugostiteljsko-turističke namjene (hoteli, turistička naselja) ne može graditi u pojasu od 100 m od obalne crte, iz kartografskog prikaza pod točkom 4.01. Cesarica Izmjena PPUO, razvidno je da je izgradnja planirana unutar 100 m od obalne crte, što je također protivno čl. 49. Zakona o prostornom uređenju.

Nadalje, odredbom čl. 8. Pravilnika o unutarnjem redu u Parku prirode „Velebit" navedeno je da je u Parku prirode "Velebit" zabranjeno onečišćenje zraka, tla i vode, te izvornih vrijednosti krša, a osobito: odlaganje svih vrsta otpada kao i sve vrste emisija tvari i energije, te mikrobiološko onečišćenje. Predviđenom izgradnjom, sve izložene vrijednosti parka prirode bile bi uništene ili ozbiljno ugrožene, tim više što Izmjenama PPUO nije valjano razrađen način odvodnje fekalija i otpadnih voda i postupanja s otpadom kao ni odredbe o prometnoj energetskoj i vodogospodarskoj infrastrukturi, predviđenim parkirališnim mjestima, što sve, neupitno je, nepovoljno utječe na okoliš.

4. Iz svih gore navedenih razloga i obzirom na čl. 48. st. 1. toč. 6. Zakona o prostornom uređenju te odredbe Uredbe o razvrstaju luka za javni promet i luka posebne namjene, Izmjenama PPUO na području „Žute Lokve" ne može se planirati lučko područje do 50 vezova, kako to proizlazi iz kartografskog prikaza pod točkom 4.01. Cesarica.

II. Točkom 1.6.4. Zone i lokaliteti za uzgoj riba i školjaka – marikultura, čl. 26. Odredbi za provođenje Izmjena PPUO, određena je lokacija za uzgajalište riba na području uvale Smojveruša uz navod da ista zadovoljava, između ostalog, sljedeće uvjete: da minimalna udaljenost do zona izgradnje na kopnu iznosi 1000 m i mogućnost neposrednog obalnog

uzgoja (obiteljske farme), kroz manju proizvodnju do 50 t u okviru obiteljske farme, samo na ograničenom broju lokacija izvan ili na vanjskom rubu uvala.

Obzirom da Prostornim planom Ličko-senjske županije na području uvale Smojveruša nije predviđena djelatnost marikulture niti neposrednog obalnog uzgoja to su Izmjene PPUO i u navedenom dijelu protivne Prostornom planu Ličko-senjske županije. Osim navedenog, Izmjene PPUO nisu zakonite i iz razloga što nije zadovoljen uvjet udaljenosti do zona izgradnje na kopnu od 1000 m, obzirom da se uvala Smojveruša nalazi na udaljenosti manjoj od 1000 m od sela Trolokve.

Osim toga, pristupni put uvali Smojveruša prolazi kroz selo Trolokve i isti je uzak, predviđen za naizmjenični promet vozila mještana sela Trolokve, koji se ne može proširiti i ne može predstavljati kopnenu infrastrukturu za marikulturu. Osim toga, kako proizlazi iz Izmjena PPUO, selo Trolokve ima značenje povijesne cjeline kao evidentiranog kulturnog dobra pa i s navedene osnove uvala Smojveruša ne može predstavljati lokaciju za marikulturu, jer ista nema niti joj se bez znatnog oštećenja prirodnih vrijednosti parka prirode i kulturnog dobra može osigurati odgovarajuća kopnena infrastruktura.

III. Slijedom svega izloženog, podnositelj prigovora

p r e d l a ž e

- da nadležno tijelo usvoji primjedbe izložene u ovom prigovoru te da konačni prijedlog II. Izmjene i dopune Prostornog plana uređenja općine Karlobag uskladi s gore navedenim primjedbama na način da područje "Žute Lokve" bude određeno negrađevinskim područjem parka prirode, odnosno da na istom ne bude predviđena izgradnja niti lučko područje te da se područje uvale Smojveruša ne predvidi kao lokalitet za uzgoj riba i školjaka – marikulture,
- da nadležno tijelo obavijesti podnositelja prigovora o tome je li prihvatio izložene primjedbe, kako bi podnositelj prigovora, u slučaju neprihvaćanja istih, bio u mogućnosti poduzeti daljnje radnje u svrhu zaštite područja „Žute Lokve" i uvale Smojveruša, uključivo i pokretanje postupka za ocjenu zakonitosti pobijanog podzakonskog propisa.

U Crikvenici, 05.01.2021.g.

Ivana Smojver zastupana po punomoćniku

ODVJETNIK
Ranko Alač
Kralja Tomislava 89
CRIKVENICA, tel/fax: 051/241-379

Prilozi:
- punomoć
- izvadak iz kartografskog prikaza Prostornog plana Ličko-senjske županije
- izvadak iz Informacijskog sustava zaštite prirode Ministarstva gospodarstva i održivog razvoja

Zahtjevi građana

IVANA SMOJVER
51000 Rijeka, [redacted]

P U N O M O Ć

kojom opunomoćujem odvjetnika Ranka Alača iz Crikvenice da u moje ime i za moj račun uloži prigovor na II. izmjene i dopune Prostornog plana uređenja općine Karlobag te da me zastupa u svim postupcima pri svim nadležnim tijelima vezano uz osporavanje II. izmjena i dopuna Prostornog plana uređenja općine Karlobag.

U Rijeci, 28. prosinca 2020. godine

Ivana Smojver

Ivica Smojver, [redacted], s prebivalištem u Rijeci, [redacted]
Mara Smojver, [redacted] s prebivalištem u Rijeci, [redacted]
Tina Smojver, [redacted] s prebivalištem u Rijeci, [redacted]
Nada Smojver, [redacted] s prebivalištem u Rijeci, [redacted]

LIČKO-SENJSKA ŽUPANIJA
OPĆINA KARLOBAG
Primljeno: 12.01.2021.
Klasifikacijska oznaka: 350-02/17-01/02 | Organ. jed.: 01
Urudžbeni broj: 15-21-61 | Pril. | V.

OPĆINA KARLOBAG
Trg dr. Franje Tuđmana 2
53288 Karlobag

Sukladno odredbama, poglavito čl. 100. Zakona o prostornom uređenju (NN 153/13, 65/17, 114/18, 39/19 i 98/19), potpisnici ovog prigovora, kao korisnici nekretnina na području Cesarice, od kojih su Ivica i Nada Smojver vlasnici kuća u Trolokvama (izvatci iz zemljišne knjige u privitku) kao i vlasnici određenih drugih nekretnina na predmetnom području (o čemu će se u slučaju potrebe dostaviti dokaz) u propisanom roku u postupku javne rasprave podnose

P R I G O V O R

na II. Izmjene i dopune Prostornog plana uređenja općine Karlobag

Prigovor se podnosi na II. Izmjene i dopune Prostornog plana uređenja općine Karlobag (u daljnjem tekstu: Izmjene PPUO) kojim je predviđena izgradnja objekata ugostiteljsko-turističke namjene na području „Žute Lokve" i to: dva hotela i dva turistička naselja na površini od 1 ha po lokaciji, ukupno 4 ha te lučkog područja do 50 vezova na području „Žute Lokve" kao i lokaliteta za uzgoj riba i školjaka – marikultura na području uvale Smojveruša.

Naime, predložene Izmjene PPUO, u suprotnosti su s odredbama Prostornog plana Ličko-senjske županije, kao prostornim planom više razine pa nema zakonskog utemeljenja za donošenje istih, a osim toga predložene izmjene neprihvatljive su i stoga što se njima ne može postići svrha koja bi opravdala devastiranje prirodnog staništa divlje faune i flore i vrijednosti krša kao sastavnog dijela parka prirode „Velebit", zaštićenog pozitivnim pravnim propisima RH i odredbama Europske unije.

1. Kao prvo, moramo napomenuti kako područje „Žuta Lokva", na lokaciji iz Izmjena PPUO ne postoji, obzirom da navedeno područje lokalno stanovništvo nikada nije tako zvalo pa podnositelji prigovora drže kako se prilikom donošenja Izmjena PPUO nije poduzelo dovoljno angažmana da se utvrdi ispravni naziv predmetnog područja, a kamoli da se zaštite prirodne ljepote i bioraznolikost navedenog kraja i uvale Jurišnica, kao sigurno jedne od najljepših uvala na području Ličko-senjske županije.

Izmjenama PPUO na području „Žute Lokve" ne može biti određeno građevinsko područje izvan naselja ugostiteljsko-turističke namjene iz sljedećih razloga:

- Prostornim planom Ličko-senjske županije (Županijski glasnik Ličko-senjske županije br. 9/17) navedeno područje nije određeno kao građevinsko područje,
- niti jednom odredbom Prostornog plana Ličko-senjske županije nije predviđena mogućnost da općina prostornim planom uređenja ili izmjenama istog na prostoru zaštićenog obalnog područja mora, koje obuhvaća područje „Žute Lokve", propiše navedenu namjenu zemljišta.

Nadalje, držimo da nije sporno kako područje "Žute Lokve" predstavlja zaštićeno područje staništa divljih vrsta od posebnog interesa za Europsku uniju prema Ekološkoj mreži Natura 2000 te „zonu aktivne zaštite staništa" prema Planu upravljanja Parka prirode „Velebit".

Međutim, stava smo da predloženim Izmjenama PPUO nisu odgovarajuće primijenjene odredbe o zaštiti prirodnih staništa divlje faune i flore, jer predlagatelju Izmjena očito nije poznato da na navedenom području uistinu obitavaju zečevi, mufloni, divokoze, čagljevi, srne i ostale zaštićene divlje životinje, kojima je prostor za život u blizini mora, do sada izvršenom gradnjom znatno sužen, gotovo ograničen na navedeno područje.

Nisu primijenjene niti odredbe Pravilnika o unutarnjem redu u Parku prirode „Velebit", čl. 4. kojeg je propisano da je zabranjeno poduzimati radnje i djelatnosti kojima se umanjuje vrijednost prirodnih dobara, osobito prirodnih izvora vode, tla, i drugih izvornih vrijednosti krša, obzirom da navedeno područje, jest jedinstveno, unikatno područje na kojem se nalazi krš sastavljen od oštrog kamenja kojeg je priroda formirala tisućama godina što sigurno čini netaknutu vrijednost krša.

Izmjenama PPUO nije utvrđeno da se u neposrednoj blizini predviđenog građevinskog područja na području „Žute Lokve" nalaze suhozidi koji su zaštićena vrednota Europske unije. Naime, na kartografskom prikazu pod točkom 4.01. Cesarica na navedenom području nisu ucrtani suhozidi, odnosno nije označena „kultura suhozida", iako ih na predmetnom prostoru itekako ima.

Izgradnjom dva hotela i dva turistička naselja na navedenom području sve izložene vrijednosti od značaja za Republiku Hrvatsku i Europsku uniju bile bi uništene ili ozbiljno ugrožene, osim samom izgradnjom i nastankom znatne količine komunalnog i drugog otpada kojeg na navedenom području sada nema kao i otpadnih i fekalnih voda koje bi se slijevale u sada savršeno čistu uvalu Jurišnica i uništile svu njenu prirodnu ljepotu, biljni i životinjski svijet.

Stoga je određivanjem građevinskog područja na području „Žute Lokve" postupljeno protivno čl. 38. Prostornog plana Ličko-senjske županije prema kojem turistička ponuda i sadržaji u područjima zaštićene prirode (nacionalni parkovi i parkovi prirode) kao i pripadajućem užem okolnom prostoru moraju vrstom usluga i kapacitetima biti

2

Zahtjevi građana

podređeni prirodnim vrijednostima i udovoljavati uvjetima. Nadalje, postupljeno je i protivno čl. 6. samih Izmjena PPUO Odredbama za provođenje kojima je predviđeno da su uvjeti određivanja namjene površina u okviru zaštićenog obalnog područja određeni na način:

- da se u najvećoj mogućoj mjeri sačuvaju neizgrađeni dijelovi obale od izgradnje stambenih, turističkih i ostalih građevina,
- da se što veći dio obale (izuzev dijelova obale u naseljima) sačuva u prirodnom izgledu i
- da se maksimalno štite kulturno povijesne cjeline i spomenici graditeljske baštine.

Nadalje, osim što bi se predviđenom izgradnjom uništile vrijednosti prirodnog staništa divlje faune i flore i vrijednosti krša, trajno bi se i nepovratno narušio mir jednog stalnog stanovnika sela Trolokve i 30-tak potomaka stanovnika sela Trolokve koji na djedovinu kontinuirano dolaze.

Naime, predviđeno građevinsko područje „Žute Lokve" nalazi se u neposrednoj blizini sela Trolokve koje, kako proizlazi iz Izmjena PPUO, ima značenje povijesne cjeline kao evidentiranog kulturnog dobra.

Izgradnjom na području „Žute Lokve" zaštita povijesne cjeline bila bi ugrožena, zbog velikog broja ljudi koji bi se predmetnim područjem nekontrolirano kretao, tim više što pristupni put području „Žute Lokve" prolazi kroz dio sela Trolokve na kojem se nalaze objekti, dijelovi kulturnog dobra, u kojima nitko stalno ne boravi. Osim navedenog, za izgradnju potrebne infrastrukture, posebno ceste do područja „Žute Lokve" bilo bi nužno srušiti dijelove suhozida i uništiti lokvu, koja je, kao jedna od tri, bila izvor života lokalnog stanovništva jer se voda iz iste koristila za zadovoljavanje osnovnih životnih potreba ljudi i za napojiti „blago", a zbog postojanja kojih se na navedenom području formiralo selo Trolokve. Navedena lokva i danas predstavlja rijetko sačuvanu prirodnu ljepotu, devastacija koje bi, kao i uništenje suhozida, bilo protivno odredbama pozitivnih pravnih propisa o zaštiti prirode.

Obzirom na odredbe pozitivnih pravnih propisa i iz svih gore navedenih razloga, Izmjenama PPUO na području „Žute Lokve" ne može se planirati lučko područje do 50 vezova.

2. Odredbom čl. 26. Odredbi za provođenje Izmjena PPUO, predviđena je lokacija za uzgajalište riba na području uvale Smojveruša, što je u suprotnosti s Prostornim planom Ličko-senjske županije kojim na području uvale Smojveruša nije predviđena djelatnost marikulture. Osim navedenog, za obavljanje djelatnosti marikulture u uvali Smojveruša nije zadovoljen uvjet udaljenosti do zona izgradnje na kopnu od 1000 m, obzirom da se navedena uvala nalazi na udaljenosti manjoj od 1000 m od sela Trolokve.

3

Zahtjevi građana

Također, do uvale Smojveruša nije moguće izgraditi kopnenu infrastrukturu poglavito prometnu za obavljanje djelatnosti marikulture bez da se uništi vrijednost prirodnih dobara, prirodnih staništa divlje faune i flore, izvorna vrijednost krša i kulture suhozida, što su sve vrednote zaštićene pozitivnim pravnim propisima Republike Hrvatske i Europske unije. Naime, uvalu Smojveruša ograđuju suhozidi, koji se nalaze i unutar navedene uvale, a koji, iako PPUO nisu prikazani, kako je već navedeno čine nematerijalnu baštinu i zaštićenu vrednotu Europske unije.

Osim toga, pristupni put uvali Smojveruša prolazi kroz selo Trolokve na način da je kroz selo Trolokve omogućen naizmjenični promet vozila u svrhu pristupa kućama, a nakon toga predstavlja bijeli, seoski, pješački put od sela Trolokve do uvale Smojveruša.

Stoga uvala Smojveruša ne može predstavljati lokaciju za marikulturu, jer ista nema niti joj se bez znatnog oštećenja prirodnih vrijednosti parka prirode, između kojih uništenje suhozida i druge lokve te sela Trolokve kao povijesne cjeline evidentiranog kulturnog dobra može osigurati odgovarajuća kopnena infrastruktura.

3. Na osnovi svega navedenog, podnositelji prigovora

p r e d l a ž u

da nadležno tijelo usvoji primjedbe izložene u ovom prigovoru tako da konačni prijedlog II. Izmjene i dopune Prostornog plana općine Karlobag uskladi s gore navedenim primjedbama na način da područje "Žute Lokve" bude određeno negrađevinskim područjem parka prirode, odnosno da na istom ne bude predviđena izgradnja niti lučko područje, da se područje uvale Smojveruša ne predvidi kao lokalitet za uzgoj riba i školjaka – marikulture te da o istome obavijesti podnositelje prigovora.

U Rijeci, 7. siječnja 2021. godine

Ivica Smojver

Mara Smojver

Tina Smojver

Nada Smojver

4

Zahtjevi građana

ODVJETNIK RANKO ALAČ
RH- 51260 Crikvenica, ul. Kralja Tomislava br. 87A, tel./fax: 051-241-379, GSM: 091-3525-096.
stranke se primaju: ponedjeljkom i srijedom od 17 do 19 sati. E-mail: ranko.alac@ri.t-com.hr

KARLOBAG
12.01.2021.
350-02/17-01/02 01
15-21-52

OPĆINA KARLOBAG
Trg dr. Franje Tuđmana 2
53288 KARLOBAG
opcina.karlobag@gs.t-com.hr

PODNOSITELJI PRIGOVORA: **IVICA SMOJVER**, [redacted] s prebivalištem u 51000 Rijeci, [redacted] zastupan po:

ODVJETNIK
Ranko Alač
Kralja Tomislava 89
CRIKVENICA, tel/fax: 051/241-379

Sukladno odredbama Zakona o prostornom uređenju (NN 153/13, 65/17, 114/18, 39/19 i 98/19), u otvorenom zakonskom roku podnosi se

PRIGOVOR
na II. Izmjene i dopune Prostornog plana uređenja općine Karlobag

Podnositelj prigovora Ivica Smojver vlasnik je nekretnine k.č.br.4027 (dvorište, zgrada) iz z.k.ul.br.4268 k.o. Cesarica, te suvlasnik u 1/2 dijela nekretnina k.č.br.4064 (dvorište, zgrada pašnjak), k.č.br.4145, k.č.br.4197/2, k.č.br.4200 i k.č.br.4229 iz z.k.ul.br.4256 k.o. Cesarica.

Predmetnim prigovorom pobijaju se II. Izmjene i dopune Prostornog plana uređenja općine Karlobag (u daljnjem tekstu: Izmjene PPUO) u dijelu u kojem je predviđena izgradnja objekata ugostiteljsko-turističke namjene na području „Žute Lokve" i to: dva hotela i dva turistička naselja na površini od 1 ha po lokaciji, ukupno 4 ha te lučkog područja do 50 vezova na području „Žute Lokve", kao i lokaliteta za uzgoj riba i školjaka – marikultura na području uvale Smojveruša.

Gore navedene Izmjene PPUO pobijaju se obzirom da su protivne odredbama pozitivnih pravnih propisa i odredbama Prostornog plana Ličko-senjske županije, kao prostornog plana više razine.

I. Izmjenama PPUO, razvidno je iz tekstualnog dijela kao i kartografskog prikaza pod točkom 4.01. Cesarica, na osnovi zahtjeva za izmjenom PPUO, na području „Žute Lokve" predviđeno je građevinsko područje izvan naselja za ugostiteljsko-turističku namjenu na kojem je planirana izgradnja dva hotela i dva turistička naselja površine 1 ha po lokaciji, ukupno 4 ha, kao i lučko područje do 50 vezova.

1. Prostornim planom uređenja općine znači ni izmjenama istog, područje „Žute Lokve" ne može biti određeno građevinskim područjem izvan naselja ugostiteljsko-turističke namjene, obzirom da Prostornim planom Ličko-senjske županije (Županijski glasnik Ličko-senjske županije br. 9/17) navedeno područje nije određeno kao građevinsko područje što je

vidljivo iz Izvatka iz kartografskog prikaza Prostornog plana Ličko-senjske županije koji je sastavni dio ovog prigovora, a niti jednom odredbom Prostornog plana Ličko-senjske županije nije predviđena mogućnost da općina ili grad PPUO na prostoru zaštićenog obalnog područja mora propiše navedenu namjenu zemljišta.

Naime, odredbom čl. 43. Prostornog plana Ličko-senjske županije taksativno su navedena izdvojena građevinska područja (izvan naselja) ugostiteljsko-turističke namjene unutar zaštićenog obalnog područja mora, među kojima područje „Žute Lokve" nije navedeno.

Nadalje, odredbama čl. 43. i čl. 99. Prostornog plana Ličko-senjske županije iznimno je predviđena mogućnost da se prostornim planom općine/grada planiraju novi lokaliteti turističke zone izvan naselja (hoteli, turistička naselja, kampovi) na području pojedine općine ili grada lociranih izvan zaštićenog obalnog područja mora, s time da najveća površina istih smije iznositi 1 ha.

U konkretnom slučaju, područje „Žute Lokve" nalazi se unutar zaštićenog obalnog područja pa se predmetne odredbe na označeno područje ne mogu primijeniti. Osim toga, sve kada bi se i mogle primijeniti predmetne odredbe, a što nije moguće, na području „Žute Lokve" ne bi mogle biti predviđene čak četiri lokacije površine 1 ha po lokaciji, ukupno 4 ha, za izgradnju 4 kompleksa. Naime nedvojbeno je da smisao citiranih odredbi svakako nije da se na istom području, tik jedna do druge, predvide četiri zone površine 1 ha po zoni, već je smisao označenih odredbi sprečavanje preizgrađenosti i uništavanja svojstava parka prirode na određenom području.

Osim toga, iz Izmjena PPUO nije jasno što se planira graditi na području „Žute Lokve" i radi li se o izgradnji četiri zone površine 1 ha po zoni ili o površini izgradnje od čak 13,3 ha. Naime, u čl. 76. Odredbi za provođenje Izmjena PPUO navedeno je da je na području Cesarice, „Žuta Lokva" predviđena izgradnja na površini od 13,3 ha, maksimalnog kapaciteta broja kreveta 1400, maksimalni broj etaža P+1, dok je u Obrazloženju tih istih Izmjena PPUO navedeno da će se na području Cesarice, „Žuta Lokva" graditi objekti ugostiteljsko-turističke namjene na četiri lokacije od po 1 ha površine po lokaciji, od ukupno 4 ha, kapacitet ležajeva 400, pa predviđene izmjene osim što su u suprotnosti s odredbama Prostornog plana Ličko-senjske županije, u suprotnosti su i sami sa sobom.

Određivanje predviđenog građevinskog područja na prostoru „Žute Lokve" Izmjenama PPUO zapriječeno je odredbom čl. 96. st. 1. toč. 2. Prostornog plana Ličko-senjske županije kojom je izrijekom regulirano da se nova izdvojena građevinska područja izvan naselja za hotelsko-turističku namjenu unutar zaštićenog obalnog područja, mogu planirati samo ako su postojeća ugostiteljsko-turistička područja (zone) izgrađena preko 80%.

Obzirom da građevinsko područje unutar naselja Cesarica predviđeno za ugostiteljsko-turističku namjenu uopće nije privedeno namjeni (postotak realizacije je 0), to je neupitno da su Izmjene PPUO u pobijanom dijelu protivne i navedenoj odredbi Prostornog plana Ličko-senjske županije.

Činjenica da zone ugostiteljsko-turističke namjene u građevinskom području nisu privedene namjeni vidljiva je iz samih Izmjena PPUO, u obrazloženju Plana kojih se utvrđuje kako

Zahtjevi građana

neizgrađeni dio građevinskog područja naselja Cesarice čini 20,08 ha, s time da je od predviđenih 10,95 ha za ugostiteljsko-turističku namjenu unutar građevinskog područja naselja Cesarice, neizgrađeno svih 10,95 ha. Ujedno se u čl. 74. Odredbi za provođenje Izmjena PPUO izrijekom navodi da je u zonama isključive namjene u okviru građevinskog područja naselja predviđena izgradnja: dvije zone ugostiteljsko-turističke namjene na području Cesarica (Trodražica) površine 10,24 ha, dvije zone za hotele na području Cesarica (Bačići pod oštrom glavicom) površine 0,34 ha, zone za hotel u Cesarici (Ribarica) površine 0,64 ha i zone za hotel u Cesarici (Bojna Draga) površine 0,73 ha.

Slijedom svega izloženog, a kako je čl. 61. Zakona o prostornom uređenju propisano da prostorni plan niže razine, u konkretnom slučaju prostorni plan općine mora biti u skladu s prostornim planom županije kao prostornim planom više razine, to je nedvojbeno da se Izmjenama PPUO područje „Žute Lokve" ne može proglasiti građevinskim područjem izvan naselja, na istom se ne može predvidjeti izgradnja objekata ugostiteljsko turističke namjene niti označeno područje može biti previđeno kao lučko područje do 50 vezova.

2. Iako se u Izmjenama PPUO navodi da se područje „Žute Lokve" nalazi u Parku prirode „Velebit", Izmjenama PPUO, u pobijanom dijelu, odredbe o zaštiti prirodnih staništa divlje faune i flore te izvornih vrijednosti krša nisu odgovarajuće vrednovane niti primijenjene kada je na navedenoj lokaciji predviđeno građevinsko područje izvan naselja pa su Izmjene PPUO protivne Direktivama Europske unije, odredbama Zakona o zaštiti prirode i Pravilnika o unutarnjem redu u Parku prirode „Velebit".

Dakle, područje „Žute Lokve" Republika Hrvatska proglasila je staništem divljih vrsta od posebnog interesa za Europsku uniju prema Ekološkoj mreži Natura 2000, odnosno područjem posebne zaštite prema Direktivi Europske unije o pticama i prema Direktivi Europske unije o očuvanju prirodnih staništa divlje faune i flore. Isto je vidljivo iz Izvatka iz Informacijskog sustava zaštite prirode Ministarstva gospodarstva i održivog razvoja koji je sastavni dio ovog prigovora. Zaštićenim područjima određenim po gore navedenim Direktivama, sukladno Uredbi o ekološkoj mreži i nadležnostima javnih ustanova za upravljanje područjima ekološke mreže, upravlja i planove upravljanja donosi ministarstvo.

Prema Planu upravljanja Parka prirode „Velebit" navedeno područje nalazi se u „zoni aktivne zaštite staništa" pa se, sukladno čl. 6. st. 2. Pravilnika o unutarnjem redu u Parku prirode „Velebit", izgradnja novih objekata, putova i druge infrastrukture, može izvoditi samo u skladu sa zakonom, prostornim planom posebnih obilježja Parka prirode uz ishođenje uvjeta Parka prirode koje izdaje ministarstvo.

Kako iz Izmjena PPUO proizlazi da je područje „Žute Lokve" predviđeno građevinskim područjem izvan naselja, bez prethodne suglasnosti nadležnog ministarstva, to su Izmjene PPUO, u pobijanom dijelu, suprotne Direktivama Europske unije, čl. 7. st. 4. i čl. 13. Zakona o zaštiti prirode te čl. 6. st. 2. Pravilnika o unutarnjem redu u Parku prirode „Velebit".

3. Izmjene PPUO kojim je predviđena izgradnja objekata ugostiteljsko-turističke namjene na području „Žute Lokve" protivne su i odredbama Zakona o prostornom uređenju, u svezi s propisima o zaštiti prirode navedenim pod točkom 2. ovog Prigovora.

Zahtjevi građana

Naime, odredbom čl. 49. Zakona o prostornom uređenju utvrđeno je da se u prostoru ograničenja izdvojena građevinska područja izvan naselja ugostiteljsko-turističke namjene mogu planirati na predjelima manje prirodne i krajobrazne vrijednosti tako da smještajne građevine i prateći sadržaji (sportski, rekreacijski, ugostiteljski, uslužni, zabavni i sl.) budu, uz mjere poboljšanja komunalne infrastrukture i zaštite okoliša, više kategorije te položajem, veličinom, osobito visinom u skladu s obilježjem prirodnog krajolika i mjerama zaštite kulturnih dobara, da turistička naselja budu oblikovanjem sukladne s izvornim urbanim i arhitektonskim obilježjima te da smještajne građevine budu udaljene najmanje 100 m od obalne crte.

Odredbom čl. 5. st. 1. toč. 1. Pravilnika o unutarnjem redu u Parku prirode „Velebit" propisano je da je radi zaštite krajobraznih i drugih vrijednosti nežive prirode u Parku prirode zabranjeno svako zadiranje u tlo kojim se ugrožavaju, oštećuju i uništavaju izvorne vrijednosti prirodnih izdanaka stijena i geoloških struktura, te krških pojava i oblika, dok je čl. 6. st. 1. istog Pravilnika propisano da su u području Parka prirode zabranjene radnje koje mogu prouzročiti promjene ili oštećenja, odnosno kojima se ugrožavaju njegove bitne značajke i uloga, a posebno prirodni izgled i krajobrazne vrijednosti.

Kako je u konkretnom slučaju gradnja predviđena na području staništa divlje faune i flore od posebnog interesa za Europsku uniju te na području aktivne zaštite staništa i izvornih vrijednosti krša Parka prirode „Velebit" od interesa za Republiku Hrvatsku to je neupitno da izgradnja nije predviđena na predjelu „manje prirodne i krajobrazne vrijednosti", čime je ista u suprotnosti s čl. 49. Zakona o prostornom uređenju. Osim izloženog, iako se u čl. 56. Odredbi za provođenje Izmjena PPUO navodi da se nova smještajna građevina objekata ugostiteljsko-turističke namjene (hoteli, turistička naselja) ne može graditi u pojasu od 100 m od obalne crte, iz kartografskog prikaza pod točkom 4.01. Cesarica Izmjena PPUO, razvidno je da je izgradnja planirana unutar 100 m od obalne crte, što je također protivno čl. 49. Zakona o prostornom uređenju.

Nadalje, odredbom čl. 8. Pravilnika o unutarnjem redu u Parku prirode „Velebit" navedeno je da je u Parku prirode "Velebit" zabranjeno onečišćenje zraka, tla i vode, te izvornih vrijednosti krša, a osobito: odlaganje svih vrsta otpada kao i sve vrste emisija tvari i energije, te mikrobiološko onečišćenje. Predviđenom izgradnjom, sve izložene vrijednosti parka prirode bile bi uništene ili ozbiljno ugrožene, tim više što Izmjenama PPUO nije valjano razrađen način odvodnje fekalija i otpadnih voda i postupanja s otpadom kao ni odredbe o prometnoj energetskoj i vodogospodarskoj infrastrukturi, predviđenim parkirališnim mjestima, što sve, neupitno je, nepovoljno utječe na okoliš.

4. Iz svih gore navedenih razloga i obzirom na čl. 48. st. 1. toč. 6. Zakona o prostornom uređenju te odredbe Uredbe o razvrstaju luka za javni promet i luka posebne namjene, Izmjenama PPUO na području „Žute Lokve" ne može se planirati lučko područje do 50 vezova, kako to proizlazi iz kartografskog prikaza pod točkom 4.01. Cesarica.

II. Točkom 1.6.4. Zone i lokaliteti za uzgoj riba i školjaka – marikultura, čl. 26. Odredbi za provođenje Izmjena PPUO, određena je lokacija za uzgajalište riba na području uvale Smojveruša uz navod da ista zadovoljava, između ostalog, sljedeće uvjete: da minimalna udaljenost do zona izgradnje na kopnu iznosi 1000 m i mogućnost neposrednog obalnog

Zahtjevi građana

uzgoja (obiteljske farme), kroz manju proizvodnju do 50 t u okviru obiteljske farme, samo na ograničenom broju lokacija izvan ili na vanjskom rubu uvala.

Obzirom da Prostornim planom Ličko-senjske županije na području uvale Smojveruša nije predviđena djelatnost marikulture niti neposrednog obalnog uzgoja to su Izmjene PPUO i u navedenom dijelu protivne Prostornom planu Ličko-senjske županije. Osim navedenog, Izmjene PPUO nisu zakonite i iz razloga što nije zadovoljen uvjet udaljenosti do zona izgradnje na kopnu od 1000 m, obzirom da se uvala Smojveruša nalazi na udaljenosti manjoj od 1000 m od sela Trolokve.

Osim toga, pristupni put uvali Smojveruša prolazi kroz selo Trolokve i isti je uzak, predviđen za naizmjenični promet vozila mještana sela Trolokve, koji se ne može proširiti i ne može predstavljati kopnenu infrastrukturu za marikulturu. Osim toga, kako proizlazi iz Izmjena PPUO, selo Trolokve ima značenje povijesne cjeline kao evidentiranog kulturnog dobra pa i s navedene osnove uvala Smojveruša ne može predstavljati lokaciju za marikulturu, jer ista nema niti joj se bez znatnog oštećenja prirodnih vrijednosti parka prirode i kulturnog dobra može osigurati odgovarajuća kopnena infrastruktura.

III. Slijedom svega izloženog, podnositelj prigovora

p r e d l a ž e

- da nadležno tijelo usvoji primjedbe izložene u ovom prigovoru te da konačni prijedlog II. Izmjene i dopune Prostornog plana uređenja općine Karlobag uskladi s gore navedenim primjedbama na način da područje "Žute Lokve" bude određeno negrađevinskim područjem parka prirode, odnosno da na istom ne bude predviđena izgradnja niti lučko područje te da se područje uvale Smojveruša ne predvidi kao lokalitet za uzgoj riba i školjaka – marikulture,
- da nadležno tijelo obavijesti podnositelja prigovora o tome je li prihvatio izložene primjedbe, kako bi podnositelj prigovora, u slučaju neprihvaćanja istih, bio u mogućnosti poduzeti daljnje radnje u svrhu zaštite područja „Žute Lokve" i uvale Smojveruša, uključivo i pokretanje postupka za ocjenu zakonitosti pobijanog podzakonskog propisa.

U Crikvenici, 07.01.2021.g.

IVICA SMOJVER, zastupan po punomoćniku

ODVJETNIK
Ranko Alač
Kralja Tomislava 89
CRIKVENICA, tel/fax: 051.241-379

Prilozi:
- punomoć,
- z.k. izvadci,
- izvadak iz kartografskog prikaza Prostornog plana Ličko-senjske županije,
- izvadak iz Informacijskog sustava zaštite prirode Ministarstva gospodarstva i održivog razvoja,

Zahtjevi građana

IVICA SMOJVER
51000 Rijeka [redacted]

PUNOMOĆ

kojom opunomoćujem odvjetnika Ranka Alača iz Crikvenice da u moje ime i za moj račun uloži prigovor na II. izmjene i dopune Prostornog plana uređenja općine Karlobag te da me zastupa u svim postupcima pri svim nadležnim tijelima vezano uz osporavanje II. izmjena i dopuna Prostornog plana uređenja općine Karlobag.

U Rijeci, 4. siječnja 2021. godine

Ivica Smojver

Dubravka Cindrić rođ. Smojver
OGULIN
[redacted]

OPĆINA KARLOBAG
12.01.2021.
360-02/17-01/02 01
15-21-63

Primjedbe - javno izlaganje PPUO Karlobag – II izmjene i dopune

Što Vam znači novooformljeni izraz Žuta Lokva. Lokalitet na geografskoj karti predviđenog zahvata od 13,3 ha se nalazi u naselju Trolokve – ispod magistrale gdje već dva stoljeća žive samo obitelji Smojver i njihovi potomci. Područje je (toponim) Bakarižje ili nad Jurišnicom ili kod svjetionika. U naselju Trolokve – ispod magistrale ne postoji nikakva Žuta Lokva. U Hrvatskoj je Žuta Lokva lokalitet između Vratnika i Otočca, za mene mjesto posebnog poštovanja i tuge gdje su u Domovinskom ratu 1991. godine ubijeni Hrvatski branitelji. Kome to nije ništa sveto? Sken 1

Da li postoji ili ne postoji izričita obaveza izrade UPU Žuta Lokva ili će do izrade UPU Žuta Lokva moći graditi po odredbama II izmjene i dopune PPUO općine Karlobag, odnosno UPU Žuta Lokva neće biti donesen nikad. Na navedenom prostoru živi 1 stanovnik i 30 nas dolazi povremeno i održava svoje naslijeđene nekretnine. Smještajni kapacitet predviđen za turizam je 1400 kreveta, omjer starosjedioci : turist = 1:45,16. Gdje je naš boljitak u tim II izmjenama i dopunama PPUO Karlobag. Najbolje da se odselimo u Njemačku, da novi strateški partneri i turisti imaju svu komociju. U sve te nekretnine uložili smo puno rada, slobodnog vremena i vlastitog novca zarađenog izvan Ličko senjske županije. SKEN 2

Budući se radi o nedevastiranom području (jedno od preostalih) unutar Parka prirode Velebit i unutar Nature 2000 postoji izričita obveza izrade prethodne ocjene prihvatljivosti zahvata za ekološku mrežu – (izgradnja složene komunalne infrastrukture) za 4 turističke zone Žuta Lokva u izdvojenom građevnom području ? SKEN 3

Za namjeravani zahvat u navedenom planu postoji i obaveza izrade Elaborata Zaštite okoliša budući se nalazi u parku prirode Velebit? Park prirode Velebit najveće je i najsloženije zaštićeno područje u Hrvatskoj koje obuhvaća našu najznačajniju planinu. Zbog svoje vrijednosti i značenja za očuvanje biološke raznolikosti planete Park prirode Velebit uvršten je u mrežu međunarodnih rezervata biosfere UNESCO-a. Osobna iskaznica parka u privitku. SKEN 4

Zahtjevi građana

Predhodnim županijskim planovima se na tom području se nalazilo vrijedno obradivo poljoprivredno tlo - pašnjak, pa obradivo poljoprivredno tlo, pa se sad planira izdvojeno građevno područje i isto područje se nalazi u poticaju - ARKOD. Što je s razvojem poljoprivrede koja je okosnica nacionalne strategija razvoja RH kao članice EU u sljedećih sedam godina – 2021-2027. Prostor je uvijek isti bar zadnjih 50 godina koliko ja tu boravim (minimum dva puta mjesečno). Sken 5

Šire područje navedenog zahvata je izgrađeno s suhozidima. Umijeće suhozidne gradnje upisano je 28. studenoga 2018. na UNESCO-ov Reprezentativni popis nematerijalne baštine čovječanstva, kao odgovor na zajedničku međunarodnu nominaciju Cipra, Francuske, Grčke, Hrvatske, Italije, Slovenije, Španjolske i Švicarske pod nazivom "Art of dry stone walling, knowledge and techniques".
Izgleda da nas svijet više poštuje od nas samih. Koji članak se odnosi na navedeno?

Ovaj prostor nismo naslijedili od svojih predaka nego posudili od svoje djece.

Molim očitovanje.

D Lindić

Zahtjevi građana

Jasna Cuculić (rođ. Smojver), [redacted] 51219 Čavle

Branimir Cuculić, [redacted] 51219 Čavle

Čavle, 07.01.2021.

OPĆINA KARLOBAG
Primljeno: 12.01.2021.
Klasifikacijska oznaka: 350-02/17-01/02 Org. jed. 01
Urudžbeni broj: 16-21-54

OPĆINI KARLOBAG
Trg dr. Franje Tuđmana 2
53288 Karlobag

PREDMET : PRIMJEDBE I PRIJEDLOZI u otvorenom roku javne rasprave
na Prijedlog II. Izmjena i dopuna Prostornog plana uređenja Općine Karlobag

Oštro se protivimo predmetnom prijedlogu plana, kojim ste na lokaciji u blizini sela Trolokve nabacali i zgurali predložene namjene, koje su u koliziji jedna s drugom i sa selom, a i besmisleno ste, područje nazvali Žuta Lokva, nazivima koji nisu ni lokalni nazivi a niti toponimi za to područje. Područje se zove Bakarižje a uvala Jurišnica.
Predlažemo da ubuduće u prostorno planskoj dokumentaciji, pravilno upotrebljavate lokalne nazive.

Podnosimo primjedbu i protivimo se svim predviđenim namjenama u blizini sela Trolokve :

- ugostiteljsko-turističkim zonama, za koja ste predvidjeli četiri zasebna UPU-a ugostiteljsko-turističkih zona u Cesarici „Žuta Lokva 1, 2, 3 i 4“, ukupno 4 ha,
- „lučkom području do 50 vezova“ na području „Žute Lokve“, te
- marikulturi u uvali Smojveruša, uzgoju riba i školjaka,

jer su navedene predložene izmjene plana, protivne planu višeg reda Prostornom planu Ličko-senjske županije, te se oštro protivimo otvaranju ovog novog građevinskog područja izvan naselja ugostiteljsko-turističke namjene, na prostoru zaštićenog obalnog područja mora.

Neprimjerenost prijedloga namjena za uvalu Jurišnicu, Bakarižje i Smojverušu je evidentan i u smislu neusklađenosti raznih namjena : nautičkog turizma, smještajnih kapaciteta i marikulture, što je međusobno u koliziji. Kako je to moguće pomiriti međusobno, te u neposrednoj blizini sela Trolokve?

To područje, kao mještanima sela Trolokve je nama sveto, generacijama ga uređujemo, održavamo, koristimo, kao i bijeli put do mora. Tu se nalazi i mala plažica Bakarižje, koju su još naše stare generacije uredile, a održali smo ju do danas. Iako selo Trolokve ima samo jednog stalnog stanovnika i drugog koji samo preko zime odlazi u Rijeku, morate znati da nas desetak obitelji (tridesetak ljudi) stalno dolazi, sve godišnje odmore, slobodne dane, vikende, te brižno održavamo nasljeđene nekretnine i širi okoliš. Živimo sretno u slozi, miru i čistoj prirodi. Generacijama nismo ugrozili okoliš, nego ga svojim trudom održali na razini vrijednog divljenja, što je u skladu sa službenim statusom registriranog zaštićenog dijela prirode, Parka prirode Velebit, kao najvećeg i najsloženijeg zaštićenog područja u Hrvatskoj, te Natura 2000. Žalosno je da od Općine Karlobag, kao nositelja izrade izmjena plana, moramo braniti ovo područje, koje ste toliko zaboravili, zapustili i zanemarili da niste vrijedni asfaltirati davno obećane prilaze kroz selo, pokrpati rupe na cesti, niti rezati raslinje koje suzuje cestu i onemogućuje prilaz selu – sve to sami odrađujemo. Istovremeno s vašom

Zahtjevi građana

nebrigom, UNESCO je prepoznao vrijednost i značenje ovog kraja za očuvanje biološke raznolikosti planete, te uvrstio Park prirode Velebit u mrežu međunarodnih rezervata biosfere UNESCO-a. A žalosno je da vi , kao naši predstavnici u izvršnoj i predstavničkoj vlasti, nevidite vrijednost tog kraja.

Mi nismo podlegli niskim pobudama sitne zarade prodajom i masovnim iznajmljivanjem naših uređenih starina, pa nemožemo dozvoliti niti vama da umjesto da se, kao naši predstavnici u lokalnoj vlasti, pobrinete za unapređenje kvalitete života nas kao svojih mještana i vlasnika starina, vi taj naš trud i savršeno čistu prirodu, sa biljnim i životinjskim vrstama, koje ostavljaju bez daha (mufloni, zečevi, srne, veprovi, čagljevi, kao i osobito vrijedno ljekovito bilje i raslinje), kao i bijeli put do mora izgrađen trudom i ljubavlju mještana za svoj rodni kraj, iskoristite za sitne interese šačice podivljalih investitora, kojima ništa nije sveto i devastacija okoliša za sitnu zaradu i propale investicije – im je svakodnevna pojava. Omjer ulaganja i mogućnost realizacije infrastrukture i uvjeta gradnje na tom području, je neisplativ. Vezovi na području gdje je čest udar orkanske bure i zapadnih vjetrova su nemogući, neizvedivi i neodrživi. Ne dovodite u zabludu potencijalne investitore. Podnosimo primjedbu da i grafički prikaz nautičkih luka nije usuglašen sa Odredbama za provođenje te molimo pojašnjenje.

Očekujemo odgovor na primjedbu o evidentnoj manipulaciji i izokretanju značenja odredbi plana višeg reda Prostornog plana Ličko-senjske županije, kojim je samo iznimno predviđena mogućnost planiranja novih lokaliteta turističke zone izvan naselja, lociranih izvan zaštićenog obalnog područja mora, maksimalne površine pojedine zone do 1 ha, što nikako ne znači da su dozvoljene 4 zone, jedna do druge, kao što nije dozvoljeno niti planirati nova izdvojena građevinska područja izvan naselja za hotelsko-turističku namjenu, ako postojeće zone iste namjene (unutar naselja Cesarica, Trodražica, Bačići pod oštrom glavicom i Ribarica), nisu realizirane i izgrađene preko 80 %. Osim što je navedeno u suprotnosti sa odredbama plana višeg reda, u međusobnoj suprotnosti su odredbe i obrazloženje prijedloga plana, tj. neusklađene su odredbe o maksimalnom kapacitetu broja kreveta u odredbama prijedloga plana (čl. 76) i obrazloženju prijedloga plana. Prijedlogom plana se ugrožavaju i svojstva parka prirode, te bi predloženo dovelo i do prenapučenosti i prekapacitiranosti, a da li je uopće smisleno i opravdano u blizini sela, koje ima značenje povijesne cjeline kao evidentiranog kulturnog dobra, predvidjeti smještajne kapacitete 45 puta brojnije od nas starosjedioca, a ima toliko pustih predjela gdje realizacija predmetnih zona nebi ugrožavala nikoga. Postoji i veliki problem pristupne ceste i parkirnih mjesta, te složene komunalne infrastrukture za 4 turističke zone u izdvojenom građevinskom području.

Na koji način se je osigurala površina za predlaganje ovih potpuno novih ugostiteljsko-turističkih zona,? Da li je izvršena preraspodjela postojeće površine? Gdje se je ukinula tolika površina? Upućujemo vam primjedbu da u odredbama za provođenje treba biti tablica u kojoj je jasno vidljiva preraspodjela pojedinih namjena, te proširenja i smanjenja građevinskog područja. Također molimo odgovor na pitanje o kriterijima (broj stanovništva....i ostali kriteriji) za proširenje neuređenog neizgrađenog područja – površina za razvoj i uređenje izvan naselja, ugostiteljsko-turističke namjene (i pojašnjenje legende kartografskog prikaza 4.1.). Na tom području je bilo vrijedno obradivo poljoprivredno tlo, pa obradivo poljoprivredno tlo, pa sadašnja namjena nikako nije u skladu sa tim ranijim namjenama.
Tražimo odgovor na primjedbu o popisu zaštićenih životinjskih vrsta, koji je postojao u važećoj prostornoplanskoj dokumentaciji za ovo područje, pa mi pojasnite kada, zašto i u čijem interesu je izbačen? Pitanje je i zaštite suhozida, koje treba u odredbama konkretno zaštititi, jer je Hrvatska zajedničkom međunarodnom nominacijom uz ostale zemlje u

Zahtjevi građana

okruženju, po pitanju UNESCO-vog reprezentativnog popisa nematerijalne baštine čovječanstva, zaštitila umijeće suhozidne gradnje.

Upućujemo primjedbu na odredbe za provođenje u segmentu maksimalne katnosti zgrada u turističkoj zoni „Žuta Lokva", gdje treba pojasniti i konkretizirati što se podrazumijeva pod P+1 , u odnosu na zakamuflirane suterene i potkrovlja, što bi prešutno dovelo do veće etažnosti.

Podnosimo i primjedbu na nedorečenost odredbi u smislu neophodnosti prethodne izrade UPU-a, te onemogućavanje realizacije po direktnim odredbama prostornog plana (do donošenja UPU-a). Molimo odgovor i na pitanje o izričitoj obavezi izrade prethodne ocjene prihvatljivosti predloženog zahvata za ekološku mrežu, da li prostorni plan ima prethodno odrađenu Stratešku procjenu utjecaja plana na okoliš, ili će se to propisati kao preduvjet za eventualne buduće UPU-e, te da li postoji Ocjena o potrebi procjene utjecaja plana na okoliš?

Predlažemo da se preispita predloženi uzgoj školjaka i u uvali Smojveruša, za koji bi standardi za izgradnju sustava odvodnje i pročistača, kao i osiguranje pristupa, bili besmisleno skuplji, a nedostaju i detaljne odredbe plana (tekstualno i grafički) koje bi osigurale zaštitu prostora. Lokacija ne zadovoljava niti minimalnu udaljenost od 1000 m, do zone izgradnje na kopnu.

Predlažemo da prema svemu ranije navedenom, korigirate Prijedlog plana za javnu raspravu, pronađete drugu lokaciju za svoje ideje, jer na ovom području u blizini sela Trolokve, to kao mještani ne dozvoljavamo i boriti ćemo se svim pravnim i zakonskim sredstvima, da se navedeno dislocira na neko drugo područje. Prema jugu postoje puste uvale, čak i boljeg terena i bliže cestovnoj mreži, a u kojima se nebi ugrožavalo niti jedno postojeće selo, pa vas upućujem da ih potražite, analizirate i uvrstite u planske mjere zaštite, uz obaveznu izradu planova nižeg reda. Slijedom svega navedenog, nedvojbeno je da se predloženim Izmjenama PPUO područje „Žuta Lokva" i uvala Smojveruša, nemože planirati, jer nema planerske niti zakonske osnove.

Kako nismo u mogućnosti doći osobno vidjeti namjenu naše okućnice, a grafika plana putem interneta ne dozvoljava detaljnu provjeru, molimo odgovor da li je cijela okućnica naše starine u građevinskom području naselja? Ako nije, predajemo zahtjev za uvrštenje u građevinsko područje naselja. Kuća je na k.č. 4025,4026,4028, dio dvorišta na k.č. 4024 a dvije legalizirane pomoćne građevine na k.č.4014, k.o. Cesarica Nova.

Očekujemo pisani odgovor na sve navedene primjedbe i prijedloge.

Jasna Cuculić

Branimir Cuculić

Branimir Cuculić

Zahtjevi građana

Marija Knežević
(podnositelj)

[redacted] Pag
(adresa)

[redacted]
(kontakt telefon)

Pag 12.01.2021.
(mjesto i datum)

LIČKO-SENJSKA ŽUPANIJA
OPĆINA KARLOBAG
Primljeno: 15. 01. 2021.
Klasifikacijska oznaka: 360-02/17-01/02
Organizacijska jedinica: 01
Urudžbeni broj: 15-21-65
Pril. | Vrij.

Općina Karlobag
Jedinstveni upravni odjel

PREDMET: Prigovor vezano na izvješće na javnoj raspravi o prijedlogu izmjene i dopune prostornog plana

Kao što se vidi u Vašem izvješću na javnoj raspravi o izmjeni i dopuni Prostornog Plana Općine Karlobag nije izmjenjen status k.č. 672 k.o. Baške Oštarije, iako su se stekli svi preduvjeti da se navedena čestica obuhvati urbanističkim planom za dozvoljenu gradnju stambenih kuća.(cesta,struja,izgradnja vodovoda)
Pošto sam suvlasnica na navedenoj čestici dostavljam prigovor cijenjenom Naslovu i molim da se ta čestica barem djelomično uvrsti u prostorni plan za dozvoljenu gradnju kuća. Napominjem da na okolnim česticama u blizini par sto metara udaljene od navedene čestice su izgrađene ili je na njima dozvoljena gradnja pa nevidim razloga da čestica 672 nemože dobiti isti status.
U nadi da će se moj prigovor uvažiti unaprijed se zahvaljujem.

_Marija Knežević

(potpis podnositelja prigovora)

Zahtjevi građana

Gordana Smojver, [redacted]
[redacted] 51219 Čavle

REPUBLIKA HRVATSKA
LIČKO-SENJSKA ŽUPANIJA
OPĆINA KARLOBAG
Primljeno: 15.01.2021.
Klasifikacijska oznaka: 350-02/17-01/02 | Organ. jed.: 01
Urudžbeni broj: 15-21-56 | Pril. | V.

OPĆINA KARLOBAG
Trg dr. Franje Tuđmana 2
53288 Karlobag

Sukladno odredbama Zakona o prostornom uređenju (NN 153/13, 65/17, 114/18, 39/19 i 98/19), kao nasljednica nekretnina na području k.o. Cesarica (Trolokve) iza pokojnih roditelja Judite i Jakova Smojver, u otvorenom zakonskom roku podnosim

P R I G O V O R
u javnoj raspravi na Prijedlog II. Izmjena i dopuna Prostornog plana uređenja Općine Karlobag

Prigovorom pobijam Prijedlog II. Izmjena i dopuna Prostornog plana uredjenja opcine Karlobag (u daljnjem tekstu: PPUO), a u dijelu koji se odosi na predvidjenu prenamjenu i izgradnju u blizini sela Trolokve, tj. Zuta lokva kako je navedeno u predmetnim Izmjenama:

- ugostiteljsko-turističke zone, za koje je predvidjeno četiri zasebna UPU-a ugostiteljsko-turističkih zona u Cesarici „Žuta Lokva 1, 2, 3 i 4" ukupno 4 ha
- lučko područje do 50 vezova na području „Žute Lokve"
- marikultura u uvali Smojveruša - uzgoj riba i školjaka

1 Navedene izmjene pobijaju se jer su protivne planu višeg reda Prostornom planu Ličko-senjske županije u smislu otvaranja novog građevinskog područja izvan naselja ugostiteljsko-turističke namjene na prostoru zaštićenog obalnog područja mora, a protivne su i odredbama Zakona o zastiti prirode, Pravilnika o unutarnjem redu u Parku prirode Velebit, te Direktivama Europske unije.

1. Prostornim planom Ličko-senjske županije je samo iznimno predviđena mogućnost planiranja novih lokaliteta turističke zone izvan naselja lociranih izvan zaštićenog obalnog područja mora, maksimalne površine pojedine zone do 1 ha, što nikako ne znači da su dozvoljene 4 zone jedna do druge, kao što nije dozvoljeno niti planirati nova izdvojena građevinska područja izvan naselja za hotelsko-turističku namjenu, ako postojeće zone iste namjene nisu realizirane i izgrađene preko 80 %. Postoji i veliki problem pristupne ceste i parkirnih mjesta, te složene komunalne infrastrukture za 4 turističke zone u izdvojenom građevinskom području.
U odredbama za provođenje treba biti konkretno navedena preraspodjela pojedinih namjena, te proširenja i smanjenja građevinskog područja.

Zahtjevi građana

Podnosim i primjedbu na nedorečenost odredbi u smislu neophodnosti prethodne izrade Urbanistickih planova uredjenja (dalje u tekstu: UPU), te onemogućavanje realizacije po direktnim odredbama prostornog plana, do donošenja UPU-a.

2. Obzirom na odredbe pozitivnih pravnih propisa i iz svih gore navedenih razloga, Izmjenama PPUO na području „Žute Lokve" ne može se planirati lučko područje do 50 vezova, jer je na tom području izrazito jak udar orkanske bure i zapadnih vjetrova, a uvjeti za tu namjenu nemogući, neizvedivi i neodrživi.

3. Predloženi uzgoj riba i školjaka u uvali Smojveruša je neizvediv, a za koji bi standardi za izgradnju sustava odvodnje i pročistača, kao i osiguranje pristupa bili besmisleno skupi, a nedostaju i detaljne odredbe plana (tekstualno i grafički) koje bi osigurale zaštitu prostora. Lokacija ne zadovoljava niti minimalnu udaljenost od 1000 m do zone izgradnje na kopnu. S obzirom na lokaciju i konfiguraciju terena, ne moze se osigurati neophodna kopnena infrastruktura.

4. Predložene izmjene neprihvatljive su i stoga što se njima ne može postići svrha koja bi opravdala devastiranje prirodnog staništa divlje faune i flore i vrijednosti krša kao sastavnog dijela parka prirode „Velebit", zaštićenog pozitivnim pravnim propisima RH i odredbama Europske unije, te su u suprotnosti s odredbama Prostornog plana Ličko-senjske županije, pa nema zakonskog utemeljenja za donošenje istih.
Pitanje je i zaštite suhozida, koje treba u odredbama konkretno zaštititi, jer je Hrvatska zajedničkom međunarodnom nominacijom uz ostale zemlje u okruženju, po pitanju UNESCO-vog reprezentativnog popisa nematerijalne baštine čovječanstva zaštitila umijeće suhozidne gradnje.
Izmjenama predlozeni zahvat zahtjeva obveznu izradu prethodne ocjene prihvatljivosti za ekološku mrežu, odrađenu Stratešku procjenu utjecaja plana na okoliš, kao i Ocjenu o potrebi procjene utjecaja plana na okoliš.

II S obzirom na gore navedeno predlazem da usvojite primjedbe izlozene u ovom prigovoru, te da korigirate Prijedlog plana za javnu raspravu i pronađete odgovarajucu lokaciju za predmetne namjene. Nedvojbeno je da se predloženim Izmjenama PPUO područje „Žuta Lokva" i uvala Smojveruša ne može obuhvatiti, jer nema planerske niti zakonske osnove.
Predlazem i da mi nadlezno tijelo dostavi obavijest o prihvacanju primjedbi, kako bi se u slucaju neprihvacanja mogle poduzeti daljnje zakonske radnje.

Čavle, 12.01.2021.

Gordana Smojver

Gordana Smojver

Zahtjevi građana

Igor Smojver
[redacted]
51000 Rijeka

LIČKO-SENJ
OPĆINA
Primljeno: 15. 01-2021.
Klasifikacijska ozna. | Ugov. jed.
350-02/17-01/02 | 01
Urudžbeni broj | Pril. | Vri.
15-21-57

OPĆINA KARLOBAG
Trg dr. Franje Tuđmana 2
53288 Karlobag

Primjedbe u otvorenom roku javne rasprave na Prijedlog II. Izmjena i dopuna Prostornog plana uređenja općine Karlobag

Protivim se svim predviđenim izmjenama na području „Žute lokve" uz napomenu da je naziv „Žuta lokva" potpuno promašen. Nikada to područje nije imalo takav naziv, najbliže tom nazivu je dio naziva sela Trolokve, koje u sebi sadrži pojam „lokve", što nikako ne opravdava naziv „Žuta lokva" u blizini sela Trolokve. Osim što je naziv područja promašen, **Prijedlog II. Izmjena i dopuna Prostornog plana** (dalje PPUO) na tom području je jednako promašen, suprotan zakonu, a u **dijelovima i u suprotnosti sa samim sobom**.

Sve predviđene izmjene na području „Žute lokve", a i na području Smojveruše nisu osnovane, jer nisu u skladu sa Prostornim planom Ličko-senjske županije, s kojima moraju biti u skladu kao prostornim planom više razine.

Područje „Žuta lokva" pripada parku prirode Velebit, a dodatno pripada i području Natura 2000. Dio za koji ste predvidjeli izgradnju hotela, turističkih naselja i luke pripada području aktivne zaštite krajolika, biljnih i životinjskih vrsta. **Navedena uvala je <u>jedna od rijetkih uvala Podvelebitskog kanala, jedina na području općine Karlobag čiji cijeli prostor predstavlja područje zaštićeno Natura 2000,</u> odnosno od posebnog je interesa Europske unije prema Direktivi o staništima i Direktivi o pticama**. <u>Jeste li znali za taj podatak ili niste?</u> **Ne zna se koji je odgovor tužniji. Ako niste znali, žalosno je da ne znate kakvo područje postoji na području Općine (koje treba ostati u obliku u kakvom je sada), a ako ste znali, žalosno je da ste spremni uništiti to područje**.

To područje je potpuno nedevastirano i takvo treba i ostati. Čak i u PPUO piše da se u najvećoj mogućoj mjeri trebaju sačuvati neizgrađeni dijelovi obale od izgradnje stambenih, turističkih i ostalih građevina, odnosno, da se što veći dio obale (izuzev dijelova obale u naseljima) sačuva u prirodnom izgledu. I onda, u suprotnosti tog istog PPUO, planirate izgradnju smještajnih kapaciteta 1400 kreveta. **Kako bi izgradnja bilo kakvih građevina turističke namjene, a kamoli toliko ogromnog kapaciteta, sačuvao neizgrađeni dio obale od izgradnje stambenih, turističkih i ostalih građevina, odnosno <u>kako bi ta obala i dalje ostala u prirodnom obliku</u>?** Uz to, pored tih hotela i turističkih naselja mislite izgraditi i luku. Gdje žive donosioci ovog prijedloga? Znaju li koliko je otvoren dio uvale na dijelu na kojemu je planirana luka i koliko na navedenom mjestu puše bura?

Ako se i napravi ta luka kao i hoteli, a **što je oboje protuzakonito**, hoćete li prethodno upozoriti mogućih nekoliko naivaca koji bi usidrili svoja plovila u luci da će dijelove istih nakon prve prave bure moći tražiti na Pagu?

Zahtjevi građana

Je li napravljena analiza isplativosti broja gostiju ili je za predviđanje izgradnje dovoljno da se pojavio neki investitor koji je spreman platiti neki iznos, koji je neovisno o visini nerazmjerno mali uništenju koje se predviđa.

Jasno da analiza nije napravljena, jer bi ukazala na sve nelogičnosti izgradnje na navedenom području. Dovoljno je pogledati **kolika je popunjenost postojećih hotela u Karlobagu. Mala.**

Znači, očito se radi o pojavi nekog investitora, a čemu u prilog ide i činjenica da je dio „Žuta lokva" dodan naknadno u PPUO. Svo uništavanje krajolika, ponavljam, **zaštićenog**, dopuštanje zagađenja istog otpadom i fekalijama, uništavanje suhozida kojima to područje obiluje, uništavanje lokvi, biljnog svijeta te općenito uništavanje područja za život zaštićenim životinjskim vrstama nikako ne opravdava niti jedan iznos koji bi investitor platio.

Okanite se uništavanja područja zbog bilo čega, a kamoli zbog turizma. Treba sačuvati prirodu u postojećem obliku. Ne može se puno mjesta pohvaliti netaknutom prirodom, ne treba prodavati mir i ljepotu zbog turizma, neisplativo je. **Neprihvatljivo je da vašom i investitorskom krivnjom dio koji obiluje kršom postane dio na kojem neće ostati kamen na kamenu.**

Protivim se i prijedlogu marikulture u uvali Smojveruša. Osim što bi izgradnjom pristupnog puta do nje također bio nepovratno uništen ogroman dio krša, i sam PPUO je u sukobu sa činjeničnim stanjem. Naime, **PPUO kaže da bi se marikultura trebala obavljati 1000 m dalje od naselja, a selo Trolokve je na manjoj udaljenosti od navedene uvale**.

Ovaj prijedlog PPUO je samo jedan u nizu uništavanja općine Karlobag, samo jedan u nizu neprihvatljivog postupanja prema području Trolokava. Naime, komunalna društva općine Karlobag ionako ne obavljaju svoj posao na adekvatan način, a dodatnom izgradnjom samo bi se produbilo uništenje i onečišćenje predivnih dijelova parka prirode. Dokaz tome je nedolaženje po komunalni otpad onoliko često koliko je to predviđeno, neodržavanje pristupnog puta od magistrale prema selu Trolokve (drače godinama režemo mi, mještani Trolokava) unatoč višestrukim dopisima da to obavite vi, zaduženi za isto, koji to godinama ne obavljate, nepopravljanje puknute vodovodne cijevi (mjesecima je voda vidljivo tekla o čemu smo vas više puta obaviještavali, a moguće da ni do danas puknuće nije u potpunosti sanirano i da voda teče na način koji sada nama nije vidljiv). Pritom vam, neizvršavanje, odnosno neuredno izvršavanje obveza ne smeta u redovitom slanju računa za usluge koje niste obavili.

Sve navedeno, a pogotovo zadnji dio vezan za vodne resurse samo su neki dokazi potpune ravnodušnosti lokalne zajednice prema mještanima područja općine Karlobag. I kao da to nije dovoljno, predlažete uništenje i ono malo netaknute prirode.

Navedeno područje nije u privatnom vlasništvu sadašnjih niti budućih predstavnika izvršne vlasti općine, koji kao predstavnici naroda trebaju raditi s ciljem očuvanja prirodnih ljepota i čiji posao definitivno ne smije biti uništavanje, devastiranje predivnih krajolika, a koji to svojim djelovanjem uporno čine.

Zašto ti isti ne krenu u osiguravanje boljeg životnog standarda pritom devastirajući privatne parcele? Zašto ne bi u svom dvorištu, na svojim privatnim parcelama ili u neposrednoj blizini istih raznim investitorima dozvolili izgradnju kampa, turističkih naselja, morskih luka, zračnih luka, bob staze, što god... samo neka bude u „vašem, a ne u našem dvorištu".

2

Zahtjevi građana

Pogledajte što je učinjeno/što ste učinili od općine, ne treba ići daleko, dovoljno je vidjeti koliko je **nepovratno uništeno obale izgradnjom tzv. šetnice od Karlobaga do Ribarice**, područje čiju duljinu nitko ne bi uspio propješačiti niti navečer, a kamoli po zvizdanu.

Koje obalno mjesto još postoji na području Republike Hrvatske, osim Ribarice, duž kojeg čitavim mjestom prolazi jadranska magistrala izuzetno blizu mora, a da se vožnjom tim dijelom magistrale niti u jednom trenutku more ne vidi isključivo zbog ogromnih kućerina? Ribarica je devastirana, to mjesto je postalo, najblaže rečeno, ružno. Ono nikako nije uspješno.

Uništavanje jednog od preostalih posljednjih, ako ne i jedinog preostalog predivnog, u potpunosti nedevastiranog područja općine Karlobag (Trolokava i okolica) nikako ne može biti opravdano ostvarivanjem privatnih interesa nekolicine sadašnjih moćnika, niti u svrhu obavljanja bilo koje djelatnosti, a kamoli djelatnosti tako labilne kao što je turistička koja je npr. ove godine znatno pogođena COVID-19 virusom, a sutra nekim novim virusom ili nekom drugom višom silom.

Ovo nije Monopoly, igra u kojoj bez ikakvih posljedica gradiš hotele. Ovaj prijedlog PPUO uopće nije igra, on je opasna namjera uništavanja zaštićenih područja Republike Hrvatske.

Očekujem povratnu informaciju na ove primjedbe kako bih znao postupiti dalje u slučaju da ustrajete u uništavanju navedenog područja, odnosno, po potrebi kako bih mogao podnijeti prigovor nadležnim tijelima te možebitno obavijestiti medije.

Ne uništavajte ono na što ne posjedujete nikakvo pravo!

Rijeka, 12.01.2021.

Igor Smojver

Helena Mrak (rođ. Smojver), [redacted] 51000 Rijeka

Aldo Mrak, [redacted] 51000 Rijeka

Ana Smojver, [redacted] 51000 Rijeka

Rijeka, 11.01.2021.

LIČKO-SENJSKA ŽUPANIJA
OPĆINA KARLOBAG
Primljeno: 13.01.2021.
Klasifikacijska oznaka: 350-02/17-01/02
Urudžbeni broj: 15-21-58
Org. jed.
Pril.

OPĆINA KARLOBAG
Trg dr. Franje Tuđmana 2
53288 Karlobag

PREDMET : PRIMJEDBE
na Prijedlog II. Izmjena i dopuna Prostornog plana uređenja Općine Karlobag

U otvorenom roku javne rasprave, podnosimo primjedbe i protivljenje na

- ugostiteljsko-turističke zone, 4 UPU-a ugostiteljsko-turističkih zona u Cesarici „Žuta Lokva 1, 2, 3 i 4", ukupno 4 ha,
- „lučko područje do 50 vezova" na području „Žute Lokve", te
- marikulturu u uvali Smojveruša, uzgoju riba i školjaka,

uz napomenu da naziv Žuta Lokva nije postojeći na predmetnom području, niti u kartama, budući da smo preko 150 godina starosjedioci toga područja, te se protivimo otvaranju novog građevinskog područja izvan naselja ugostiteljsko-turističke namjene, na prostoru zaštićenog obalnog područja mora, čiju vrijednost i značenje za očuvanje biološke raznolikosti planete, je prepoznao i UNESCO, te uvrstio Park prirode Velebit u mrežu međunarodnih rezervata biosfere UNESCO-a.

Iz Prijedloga plana iščitavaju se sitni interesi za brzom zaradom, bez obzira na stavove mještana i vlasnika starina, a na štetu prirode i devastacije okoliša, a spadamo u Park prirode koji podrazumijeva zaštitu biljnih i životinjskih vrsta.

Što se tiče ideje o vezovima, smješteni su na neadekvatnom mjestu, obzirom da se niti od davnina tu nisu mogli stvoriti uvjeti za izradu vezova.

Očekujemo odgovor na primjedbu o nepoštivanju značenja odredbi plana višeg reda Prostornog plana Ličko-senjske županije, kojim je samo iznimno predviđena mogućnost planiranja novih lokaliteta turističke zone izvan naselja, lociranih izvan zaštićenog obalnog područja mora, maksimalne površine pojedine zone do 1 ha, što nikako ne znači da su dozvoljene 4 zone, jedna do druge, kao što nije dozvoljeno niti planirati nova izdvojena građevinska područja izvan naselja za hotelsko-turističku namjenu, ako postojeće zone iste namjene nisu realizirane i izgrađene preko 80 %. Prijedlogom plana se ugrožavaju i svojstva parka prirode.

Upućujemo vam primjedbu da u odredbama za provođenje treba biti detaljno pojašnjena preraspodjela pojedinih namjena, te proširenja i smanjenja građevinskog područja.

Zahtjevi građana

U današnje doba kada se suhozidi i umijeće suhozidne gradnje, tretiraju kao nematerijalna baština čovječanstva, potrebno ih je u predloženim izmjenama plana konkretno zaštititi.

Vezano za pitanje maksimalne katnosti zgrada u turističkoj zoni „Žuta Lokva", upućujemo primjedbu da treba pojasniti i konkretizirati maksimalnu visinu etažnosti, obzirom na spomenute suterene i potkrovlja, koji se također moraju ubrajati u etaže.

Odredbe plana su nedorečene u smislu neophodnosti prethodne izrade UPU-a, te podnosimo primjedbu da se konkretno onemogući realizacija po direktnim odredbama prostornog plana (do donošenja UPU-a).

Tražimo odbacivanje predviđenog uzgoja školjaka u uvali Smojveruša, zbog višestoljetne uporabe uvale Smojveruša za vezove starosjedioca sela Trolokve, a i nezadovoljavajuće minimalne udaljenosti od 1000 m, do zone izgradnje na kopnu.

Prema svemu ranije navedenom, ispravite Prijedlog plana za javnu raspravu, da se pronađe druga lokacija za navedene sporne namjene, budući da na ovom području u blizini sela Trolokve, to ne dozvoljavamo i boriti ćemo se svim pravnim i zakonskim sredstvima, da se navedeno dislocira na neko drugo područje. Nedvojbeno je da se predloženim Izmjenama PPUO područje „Žuta Lokva" i uvala Smojveruša, nemože planirati, jer nema planerske niti zakonske osnove.

Očekujemo pisani odgovor na naše primjedbe.

Helena Mrak

Aldo Mrak

Ana Smojver

DAVORKA BABIĆ
[redacted], 51000 Rijeka
[redacted]

REPUBLIKA HRVATSKA
LIČKO-SENJSKA ŽUPANIJA
OPĆINA KARLOBAG
Primljeno: 14. 01. 2021.
Klasifikacijska oznaka: 350-02/17-01/02 | Org. jed.: 01
Urudžbeni broj: 15-21-60 | Prilog:

OPĆINA KARLOBAG
Dr.Franje Tuđmana 2, 53288 Karlobag

Predmet: **ZAHTJEV** u otvorenom roku Javne rasprave

II. Izmjena i dopuna Prostornog plana uređenja Općine Karlobag

S obzirom na mogućnost PRIJEDLOGA I PRIMJEDBI u otvorenom roku rasprave na II.Izmjene i dopune Prostornog plana uređenja Općine Karlobag, predajem ovaj ZAHTJEV.

U vlasništvu sam k.č.4023, k.o.Cesarica Nova, broj ZK uloška:3842 u selu Trolokve, koja se sastoji od kuće(P+1), pomoćne prostorije u kojoj se nalazi sanitarni čvor(P) i dvorišta, sve skupa površine 50 m² (slika 1.).
Molim Vas da mi odobrite mogućnost zatvaranja hodnika koji bi povezao kuću s pomoćnom prostorijom (slike 3.,4.,5. i 6.), kao i dogradnju druge etaže(sobe), koja bi tlocrtno pratila navedenu pomoćnu prostoriju i hodnik. Ustvari treba mi povećanje maksimalnog koeficijenta izgrađenosti i povećanje maksimalnog koeficijenta iskorištenosti, ako ne za općenite odredbe Prostornog plana uređenja Općine Karlobag, onda barem kao iznimku za moju česticu radi zadovoljavanja nužnih uvjeta za stambeni prostor moje četveročlane obitelji koja redovito vikende i praznike zimi i ljeti provodi na adresi Trolokve 57 u Trolokvama.
Želim napomenuti da traženo ne bi narušilo izgled ni funkciju susjedstva. Dapače, moja kuća je vezana jednim zidom za kuću na kojoj su već izvedeni radovi na način kako ja tražim ovim Zahtjevom, tako da bi se tada spojile u arhitektonsku cjelinu (vidljivo na slici 1.).
Također Vas molim da ako moja k.č.4065 (štala), k.o.Cesarica Nova, koja se nalazi u neposrednoj blizini kuće, nije u građevinskom području naselja, ovim II.Izmjenama i dopunama Prostornog plana Općine Karlobag prihvatite moj Zahtjev za uvrštenjem u građevinsko područje naselja.

Očekujem pisani odgovor na ovaj Zahtjev.

S poštovanjem,

Davorka Babić
Davorka Babić

Rijeka, 12.siječnja 2021.godine

Zahtjevi građana

Dubravka Čanić
[redacted]
Gospić
[redacted]

LIČKO-SENJSKA ŽUPANIJA
OPĆINA KARLOBAG
Primljeno: 16.01.2021.
Klasifikacijska oznaka: 350-02/17-01/02
Org. jed.: 01
Urudžbeni broj: 15-21-63
Pril. Vrij.

Općina Karlobag
Trg dr Franje Tuđmana 2
53288 Karlobag

Predmet: Prijedlog za izmjenu i dopunu PPU Općine Karlobag
za k.č. br. 5229/1 k.o. Cesarica

U skladu s čl. 100. Zakona o prostornom uređenju (NN 153/13, 65/17 ,114/18 , 39/19,98/19) podnosim prijedlog za izmjenu i dopunu PPU Općine Karlobag.

Molim da se dio k.č.br. 5229/1 k.o. Cesarica uvrsti u građevinsko područje naselja prema grafičkom prilogu. Suvlasnik sam k.č.br. 5219 k.o. Cesarica i dio k.č.br. 5229/1 uživam u mirnom posjedu dugi niz godina. Kako sam dio predmetne nekretnine zajedno sa suvlasnikom Josip Svatošem uredila i urbanizirala, ovim putem tražim proširenje građevinskog područja prema prilogu kako bi isti imovinskopravno definirala uz pripadajuću naknadu Općini Karlobag. Sve troškove izrade geodetskog elaborata, kao i ostale troškove koji se imaju javiti snosila bih u potpunosti.

Unaprijed se zahvaljujem!

U Gospiću, 14.01.2021.g.

Dubravka Čanić

Dubravka Čanić

Prilog: - Kopija katastarskog plana sa prijedlogom uvrštenja u građevinsko područje
- Vlasnički list

Zahtjevi građana

LIČKO-SENJSKA ŽUPANIJA
OPĆINA KARLOBAG
Primljeno: 18.01.2021.
Klasifikacijska oznaka: 350-02/17-01/02
Org. jed.: 01
Urudžbeni broj: 15-21-64
Pril. Vri.

OPĆINA KARLOBAG
Trg dr. Franje Tuđmana 2
53288 Karlobag

Sukladno odredbama Zakona o prostornom uređenju (NN 153/13, 65/17, 114/18, 39/19 i 98/19), u otvorenom zakonskom roku podnosi se

P R I G O V O R
na II. Izmjene i dopune Prostornog plana uređenja općine Karlobag

Predmetnim prigovorom pobijaju se II. Izmjene i dopune Prostornog plana uređenja općine Karlobag (u daljnjem tekstu: Izmjene PPUO) u dijelu u kojem je predviđena izgradnja objekata ugostiteljsko-turističke namjene na području „Žute Lokve" i to: dva hotela i dva turistička naselja na površini od 1 ha po lokaciji, ukupno 4 ha te lučkog područja do 50 vezova na području „Žute Lokve", kao i lokaliteta za uzgoj riba i školjaka – marikultura na području uvale Smojveruša.

Gore navedene Izmjene PPUO pobijaju se obzirom da su protivne odredbama pozitivnih pravnih propisa i odredbama Prostornog plana Ličko-senjske županije, kao prostornog plana više razine.

I. Izmjenama PPUO, razvidno je iz tekstualnog dijela kao i kartografskog prikaza pod točkom 4.01. Cesarica, na osnovi zahtjeva za izmjenom PPUO, na području „Žute Lokve" predviđeno je građevinsko područje izvan naselja za ugostiteljsko-turističku namjenu na kojem je planirana izgradnja dva hotela i dva turistička naselja površine 1 ha po lokaciji, ukupno 4 ha, kao i lučko područje do 50 vezova.

1. Prostornim planom uređenja općine znači ni izmjenama istog, područje „Žute Lokve" ne može biti određeno građevinskim područjem izvan naselja ugostiteljsko-turističke namjene, obzirom da Prostornim planom Ličko-senjske županije (Županijski glasnik Ličko-senjske županije br. 9/17) navedeno područje nije određeno kao građevinsko područje što je vidljivo iz Izvatka iz kartografskog prikaza Prostornog plana Ličko-senjske županije koji je sastavni dio ovog prigovora, a niti jednom odredbom Prostornog plana Ličko-senjske županije nije predviđena mogućnost da općina ili grad PPUO na prostoru zaštićenog obalnog područja mora propiše navedenu namjenu zemljišta.

Naime, odredbom čl. 43. Prostornog plana Ličko-senjske županije taksativno su navedena izdvojena građevinska područja (izvan naselja) ugostiteljsko-turističke namjene unutar zaštićenog obalnog područja mora, među kojima područje „Žute Lokve" nije navedeno.

Zahtjevi građana

Nadalje, odredbama čl. 43. i čl. 99. Prostornog plana Ličko-senjske županije iznimno je predviđena mogućnost da se prostornim planom općine/grada planiraju novi lokaliteti turističke zone izvan naselja (hoteli, turistička naselja, kampovi) na području pojedine općine ili grada lociranih izvan zaštićenog obalnog područja mora, s time da najveća površina istih smije iznositi 1 ha.

U konkretnom slučaju, područje „Žute Lokve" nalazi se unutar zaštićenog obalnog područja pa se predmetne odredbe na označeno područje ne mogu primijeniti. Osim toga, sve kada bi se i mogle primijeniti predmetne odredbe, a što nije moguće, na području „Žute Lokve" ne bi mogle biti predviđene čak četiri lokacije površine 1 ha po lokaciji, ukupno 4 ha, za izgradnju 4 kompleksa. Naime nedvojbeno je da smisao citiranih odredbi svakako nije da se na istom području, tik jedna do druge, predvide četiri zone površine 1 ha po zoni, već je smisao označenih odredbi sprečavanje preizgrađenosti i uništavanja svojstava parka prirode na određenom području.

Osim toga, iz Izmjena PPUO nije jasno što se planira graditi na području „Žute Lokve" i radi li se o izgradnji četiri zone površine 1 ha po zoni ili o površini izgradnje od čak 13,3 ha. Naime, u čl. 76. Odredbi za provođenje Izmjena PPUO navedeno je da je na području Cesarice, „Žuta Lokva" predviđena izgradnja na površini od 13,3 ha, maksimalnog kapaciteta broja kreveta 1400, maksimalni broj etaža P+1, dok je u Obrazloženju tih istih Izmjena PPUO navedeno da će se na području Cesarice, „Žuta Lokva" graditi objekti ugostiteljsko-turističke namjene na četiri lokacije od po 1 ha površine po lokaciji, od ukupno 4 ha, kapacitet ležajeva 400, pa predviđene izmjene osim što su u suprotnosti s odredbama Prostornog plana Ličko-senjske županije, u suprotnosti su i sami sa sobom.

Određivanje predviđenog građevinskog područja na prostoru „Žute Lokve" Izmjenama PPUO zapriječeno je odredbom čl. 96. st. 1. toč. 2. Prostornog plana Ličko-senjske županije kojom je izrijekom regulirano da se nova izdvojena građevinska područja izvan naselja za hotelsko-turističku namjenu unutar zaštićenog obalnog područja, mogu planirati samo ako su postojeća ugostiteljsko-turistička područja (zone) izgrađena preko 80%.

Obzirom da građevinsko područje unutar naselja Cesarica predviđeno za ugostiteljsko-turističku namjenu uopće nije privedeno namjeni (postotak realizacije je 0), to je neupitno da su Izmjene PPUO u pobijanom dijelu protivne i navedenoj odredbi Prostornog plana Ličko-senjske županije.

Činjenica da zone ugostiteljsko-turističke namjene u građevinskom području nisu privedene namjeni vidljiva je iz samih Izmjena PPUO, u obrazloženju Plana kojih se utvrđuje kako neizgrađeni dio građevinskog područja naselja Cesarice čini 20,08 ha, s time da je od predviđenih 10,95 ha za ugostiteljsko-turističku namjenu unutar građevinskog područja naselja Cesarice, neizgrađeno svih 10,95 ha. Ujedno se u čl. 74. Odredbi za provođenje Izmjena PPUO izrijekom navodi da je u zonama isključive namjene u okviru građevinskog područja naselja predviđena izgradnja: dvije zone ugostiteljsko-turističke namjene na području Cesarica (Trodražica) površine 10,24 ha, dvije zone za hotele na području Cesarica

Zahtjevi građana

(Bačići pod oštrom glavicom) površine 0,34 ha, zone za hotel u Cesarici (Ribarica) površine 0,64 ha i zone za hotel u Cesarici (Bojna Draga) površine 0,73 ha.

Slijedom svega izloženog, a kako je čl. 61. Zakona o prostornom uređenju propisano da prostorni plan niže razine, u konkretnom slučaju prostorni plan općine mora biti u skladu s prostornim planom županije kao prostornim planom više razine, to je nedvojbeno da se Izmjenama PPUO područje „Žute Lokve" ne može proglasiti građevinskim područjem izvan naselja, na istom se ne može predvidjeti izgradnja objekata ugostiteljsko turističke namjene niti označeno područje može biti predviđeno kao lučko područje do 50 vezova.

2. Iako se u Izmjenama PPUO navodi da se područje „Žute Lokve" nalazi u Parku prirode „Velebit", Izmjenama PPUO, u pobijanom dijelu, odredbe o zaštiti prirodnih staništa divlje faune i flore te izvornih vrijednosti krša nisu odgovarajuće vrednovane niti primijenjene kada je na navedenoj lokaciji predviđeno građevinsko područje izvan naselja pa su Izmjene PPUO protivne Direktivama Europske unije, odredbama Zakona o zaštiti prirode i Pravilnika o unutarnjem redu u Parku prirode „Velebit".

Dakle, područje „Žute Lokve" Republika Hrvatska proglasila je staništem divljih vrsta od posebnog interesa za Europsku uniju prema Ekološkoj mreži Natura 2000, odnosno područjem posebne zaštite prema Direktivi Europske unije o pticama i prema Direktivi Europske unije o očuvanju prirodnih staništa divlje faune i flore. Isto je vidljivo iz Izvatka iz Informacijskog sustava zaštite prirode Ministarstva gospodarstva i održivog razvoja koji je sastavni dio ovog prigovora. Zaštićenim područjima određenim po gore navedenim Direktivama, sukladno Uredbi o ekološkoj mreži i nadležnostima javnih ustanova za upravljanje područjima ekološke mreže, upravlja i planove upravljanja donosi ministarstvo.

Prema Planu upravljanja Parka prirode „Velebit" navedeno područje nalazi se u „zoni aktivne zaštite staništa" pa se, sukladno čl. 6. st. 2. Pravilnika o unutarnjem redu u Parku prirode „Velebit", izgradnja novih objekata, putova i druge infrastrukture, može izvoditi samo u skladu sa zakonom, prostornim planom posebnih obilježja Parka prirode uz ishođenje uvjeta Parka prirode koje izdaje ministarstvo.

Kako iz Izmjena PPUO proizlazi da je područje „Žute Lokve" predviđeno građevinskim područjem izvan naselja, bez prethodne suglasnosti nadležnog ministarstva, to su Izmjene PPUO, u pobijanom dijelu, suprotne Direktivama Europske unije, čl. 7. st. 4. i čl. 13. Zakona o zaštiti prirode te čl. 6. st. 2. Pravilnika o unutarnjem redu u Parku prirode „Velebit".

3. Izmjene PPUO kojim je predviđena izgradnja objekata ugostiteljsko-turističke namjene na području „Žute Lokve" protivne su i odredbama Zakona o prostornom uređenju, u svezi s propisima o zaštiti prirode navedenim pod točkom 2. ovog Prigovora.

Naime, odredbom čl. 49. Zakona o prostornom uređenju utvrđeno je da se u prostoru ograničenja izdvojena građevinska područja izvan naselja ugostiteljsko-turističke namjene mogu planirati na predjelima manje prirodne i krajobrazne vrijednosti tako da smještajne građevine i prateći sadržaji (sportski, rekreacijski, ugostiteljski, uslužni, zabavni i sl.) budu, uz mjere poboljšanja komunalne infrastrukture i zaštite okoliša, više kategorije te položajem,

Zahtjevi građana

veličinom, osobito visinom u skladu s obilježjem prirodnog krajolika i mjerama zaštite kulturnih dobara, da turistička naselja budu oblikovanjem sukladne s izvornim urbanim i arhitektonskim obilježjima te da smještajne građevine budu udaljene najmanje 100 m od obalne crte.

Odredbom čl. 5. st. 1. toč. 1. Pravilnika o unutarnjem redu u Parku prirode „Velebit" propisano je da je radi zaštite krajobraznih i drugih vrijednosti nežive prirode u Parku prirode zabranjeno svako zadiranje u tlo kojim se ugrožavaju, oštećuju i uništavaju izvorne vrijednosti prirodnih izdanaka stijena i geoloških struktura, te krških pojava i oblika, dok je čl. 6. st. 1. istog Pravilnika propisano da su u području Parka prirode zabranjene radnje koje mogu prouzročiti promjene ili oštećenja, odnosno kojima se ugrožavaju njegove bitne značajke i uloga, a posebno prirodni izgled i krajobrazne vrijednosti.

Kako je u konkretnom slučaju gradnja predviđena na području staništa divlje faune i flore od posebnog interesa za Europsku uniju te na području aktivne zaštite staništa i izvornih vrijednosti krša Parka prirode „Velebit" od interesa za Republiku Hrvatsku to je neupitno da izgradnja nije predviđena na predjelu „manje prirodne i krajobrazne vrijednosti", čime je ista u suprotnosti s čl. 49. Zakona o prostornom uređenju. Osim izloženog, iako se u čl. 56. Odredbi za provođenje Izmjena PPUO navodi da se nova smještajna građevina objekata ugostiteljsko-turističke namjene (hoteli, turistička naselja) ne može graditi u pojasu od 100 m od obalne crte, iz kartografskog prikaza pod točkom 4.01. Cesarica Izmjena PPUO, razvidno je da je izgradnja planirana unutar 100 m od obalne crte, što je također protivno čl. 49. Zakona o prostornom uređenju.

Nadalje, odredbom čl. 8. Pravilnika o unutarnjem redu u Parku prirode „Velebit" navedeno je da je u Parku prirode "Velebit" zabranjeno onečišćenje zraka, tla i vode, te izvornih vrijednosti krša, a osobito: odlaganje svih vrsta otpada kao i sve vrste emisija tvari i energije, te mikrobiološko onečišćenje. Predviđenom izgradnjom, sve izložene vrijednosti parka prirode bile bi uništene ili ozbiljno ugrožene, tim više što Izmjenama PPUO nije valjano razrađen način odvodnje fekalija i otpadnih voda i postupanja s otpadom kao ni odredbe o prometnoj energetskoj i vodogospodarskoj infrastrukturi, predviđenim parkirališnim mjestima, što sve, neupitno je, nepovoljno utječe na okoliš.

4. Iz svih gore navedenih razloga i obzirom na čl. 48. st. 1. toč. 6. Zakona o prostornom uređenju te odredbe Uredbe o razvrstaju luka za javni promet i luka posebne namjene, Izmjenama PPUO na području „Žute Lokve" ne može se planirati lučko područje do 50 vezova, kako to proizlazi iz kartografskog prikaza pod točkom 4.01. Cesarica.

II. Točkom 1.6.4. Zone i lokaliteti za uzgoj riba i školjaka – marikultura, čl. 26. Odredbi za provođenje Izmjena PPUO, određena je lokacija za uzgajalište riba na području uvale Smojveruša uz navod da ista zadovoljava, između ostalog, sljedeće uvjete: da minimalna udaljenost do zona izgradnje na kopnu iznosi 1000 m i mogućnost neposrednog obalnog uzgoja (obiteljske farme), kroz manju proizvodnju do 50 t u okviru obiteljske farme, samo na ograničenom broju lokacija izvan ili na vanjskom rubu uvala.

Zahtjevi građana

Obzirom da Prostornim planom Ličko-senjske županije na području uvale Smojveruša nije predviđena djelatnost marikulture niti neposrednog obalnog uzgoja to su Izmjene PPUO i u navedenom dijelu protivne Prostornom planu Ličko-senjske županije. Osim navedenog, Izmjene PPUO nisu zakonite i iz razloga što nije zadovoljen uvjet udaljenosti do zona izgradnje na kopnu od 1000 m, obzirom da se uvala Smojveruša nalazi na udaljenosti manjoj od 1000 m od sela Trolokve.

Osim toga, pristupni put uvali Smojveruša prolazi kroz selo Trolokve i isti je uzak, predviđen za naizmjenični promet vozila mještana sela Trolokve, koji se ne može proširiti i ne može predstavljati kopnenu infrastrukturu za marikulturu. Osim toga, kako proizlazi iz Izmjena PPUO, selo Trolokve ima značenje povijesne cjeline kao evidentiranog kulturnog dobra pa i s navedene osnove uvala Smojveruša ne može predstavljati lokaciju za marikulturu, jer ista nema niti joj se bez znatnog oštećenja prirodnih vrijednosti parka prirode i kulturnog dobra može osigurati odgovarajuća kopnena infrastruktura.

III. Slijedom svega izloženog, podnositelj prigovora

p r e d l a ž e

- da nadležno tijelo usvoji primjedbe izložene u ovom prigovoru te da konačni prijedlog II. Izmjene i dopune Prostornog plana uređenja općine Karlobag uskladi s gore navedenim primjedbama na način da područje "Žute Lokve" bude određeno negrađevinskim područjem parka prirode, odnosno da na istom ne bude predviđena izgradnja niti lučko područje te da se područje uvale Smojveruša ne predvidi kao lokalitet za uzgoj riba i školjaka – marikulture,
- da nadležno tijelo obavijesti podnositelja prigovora o tome je li prihvatio izložene primjedbe, kako bi podnositelj prigovora, u slučaju neprihvaćanja istih, bio u mogućnosti poduzeti daljnje radnje u svrhu zaštite područja „Žute Lokve" i uvale Smojveruša, uključivo i pokretanje postupka za ocjenu zakonitosti pobijanog podzakonskog propisa.

MALNAR-SMOJVER JADRANKA, [redacted] ČABAR, [redacted]
MALNAR ŽIVKO, [redacted] ČABAR, [redacted]
MALNAR ZORAN, [redacted] ČABAR, [redacted]
MALNAR NIKOLINA, [redacted] STRMEC SAMOBORSKI, [redacted]

Zahtjevi građana

OPĆINA KARLOBAG
TRG DR. FRANJE TUĐMANA 2
53288 KARLOBAG

OPĆINA KARLOBAG
Primljeno: 18.01.2021.
Klasifikacijska oznaka: 350-02/12-01/02 | Organ. jed.: 01
Urudžbeni broj: 15-21-65 | Pril. | Vrij.

IVAN BRONZOVIĆ
[redacted]
53000 GOSPIĆ

PREDMET: uvrštavanje čestice k.o. Cesarica, k.č.br. 5923 u građevinsko zemljište

Poštovani,

Pošto je u tijeku JAVNA RASPRAVA O PRIJEDLOGU II. IZMJENA I DOPUNA PROSTORNOG PLANA OPĆINE KARLOBAG molim da se istoimena čestica k.č.br. 5923 uvrsti u prostorni plan Općine Karlobag kao građevinska čestica.

U tijeku je proces spajanja istoimene čestice s česticom 5233 na što su dale suglasnost Hrvatske ceste.

U prilogu Vam dostavljam geodetski elaborat, potvrdu o otkupu djela čestice k.č. 5875, k.o. Cesarica, u naravi državna cesta DC8 i potvrdu o ukidanju statusa javnog dobra za česticu k.č.br. 5923, k.o. Cesarica.

U Gospiću, 15.01.2021.

IVAN BRONZOVIĆ

Zahtjevi građana

Dragica Pejnović
[redacted]
Gospić
[redacted]

OPĆINA KARLOBAG
Primljeno: 18-01-2021.
Klasifikacijska oznaka: 350-02/17-01/02 Org. jed.: 01
Urudžbeni broj: 15-21-62 Pril.:

Općina Karlobag
Trg dr Franje Tuđmana 2
53288 Karlobag

Predmet: Prijedlog za izmjenu i dopunu PPU Općine Karlobag
za k.č. br. 2179/2 k.o. Lukovo Šugarje

U skladu s čl. 100. Zakona o prostornom uređenju (NN 153/13, 65/17 ,114/18 , 39/19,98/19) podnosim prijedlog za izmjenu i dopunu PPU Općine Karlobag.

Molim da se k.č.br. 2179/2 k.o. Lukovo Šugarje uvrsti u građevinsko područje naselja tijekom izmjena i dopuna Prostornog plana uređenja Općine Karlobag u naselju Barić Draga. Osnova za uvrštenje u građevinsko područje naselja proizlazi iz činjenice da je na predmetnoj parceli ishodovano Rješenje o izvedenom stanju Klasa: UP/I-360-01/13-01/1236, Urbroj: 2125/1-08-14-04 od 14. siječnja 2014.g., te prema podacima iz Rješenja uredno plaćamo obveze Općini Karlobag, odnosno porez na kuće za odmor, odvoz smeća, kao i sve ostale komunalne usluge i ostale troškove koje iz toga proizlaze. Također smo 20.06.1995.g. podnesli Zahtjev za izdavanje lokacijske dozvole za zahvat u prostoru građenje vikend objekta na predmetnoj parceli prema tada nadležnom uredu za graditeljstvo, te ishodovali elektroenergetsku suglasnost Broj: 55/96 od 3.6.1996.g., prethodnu suglasnost za priključak na vodovodni sustav i izgradnju septičke jame za fekalne vode Broj: 479/1995 od 15.06.1995.g., sanitarno-tehničke i higijenske uvjete Klasa: 540-01/95-01/57, Urbroj: 2125-03-01-95-01 od 15.06.1995.g., posebne uvjete građenja Hrvatskih cesta Klasa: 340-09/95-06/28, Urbroj: 2125-345/95-28/2-03/I.S. od 19.06.1995.g. Ured za prostorno uređenje, stambeno-komunalne poslove, graditeljstvo i zaštitu okoliša Ličko-senjske Županije svojom obavijesti od 29.06.1995.g. Klasa: UP/I-350-05/95-01/53, Urbroj: 2125-04/I-95-02, ne može postupiti po našem zahtjevu za izdavanje Lokacijske dozvole budući ne postoji prostorno-planska dokumentacija za navedeno područje. Mišljenja smo da je predmetni zahtjev trebalo razmotiti prilikom donošenja Prostornog plana uređenja Općine Karlobag. Kako je PPUO Karlobag donesen tek 2008.g., a na naše opetovane zahtjeve za dozvolu gradnje i uvrštenje u građevinsko područje naselja se oglušilo, započeli smo radove u skladu sa suglasnostima koje smo ishodovali te izgradili objekt tijekom 90-tih godina.

Prema dokumentaciji dostupnoj tijekom Javnog uvida u II Izmjene i dopune PPUO Karlobag uočeno je da su u naselju Barić Draga formirana nova građevinska područja, koja dosad nisu imala takav status, i to za k.č.br. 1262 i 1731 k.o. Lukovo Šugarje; pa sam mišljenja da ni to što se moja nekretnina nalazi u Zaštićenom obalnom području, nije prepreka da se uvrsti u građevinsko područje naselja.

Zahtjevi građana

Također napominjem da je i na susjednoj k.č.br. 2179/3 ishodovano Rješenje o izvedenom stanju, te sam mišljenja da predmetno građevinsko područje treba obuhvaćati obadvije parcele.

Unaprijed se zahvaljujem!

U Gospiću, 14.01.2021.g.

Pejnović

Dragica Pejnović

Prilog: - Rješenje o izvedenom stanju
- Vlasnički list
- Lokacijska dozvola – obavijest
- Elektroenergetska suglasnost
- Prethodna suglasnost „Usluga"
- Sanitarno-tehnički i higijenski uvjeti
- Posebni uvjeti građenja „Hrvatske ceste"

Dostaviti:

1. Županija Ličko-senjska, Upravni odjel za graditeljstvo, zaštitu okoliša i prirode te komunalno gospodarstvo
2. Zavod za prostorno uređenje Ličko-senjske županije
3. Ministarstvo prostornog uređenja, graditeljstva i državne imovine, Uprava za prostorno uređenje

Zahtjevi građana

davorka.miskulin@karlobag.hr

From: Gino Medica[redacted]
Sent: 18. siječnja 2021. 11:20
To: davorka.miskulin@karlobag.hr
Subject: primjedba na prostorni plan

Gino Medica

[redacted]

51000 Rijeka

Kontakt:

[redacted]

OPĆINA KARLOBAG
Primljeno: 18.01.2021.
Klasifikacijska oznaka: 350-02/17-01/02
Org. jed.: 01
Urudžbeni broj: 15-21-68
Pril. | Vr.

OPĆINA KARLOBAG

Trg Dr. Franje Tuđmana 2

53 288 Karlobag

PREDMET: **Primjedba/zahtijev na prijedlog II. Izmjena i dopuna Prostornog plana uređenja Općine Karlobag**

Poštovani,

Pišem Vam kao jedan od suvlasnika katastarskih čestica: 4555, 4556, 4558, 4571, i 4572, sve k.o. 310646, CESARICA. Navedene parcele cu podijeljene na dvije lokacije; **Gromila** (k.č.4555 i 4556) površine 13.308,00m2 i **Porat/Portić** (k.č.4558, 4571 i 4572) površine 22.541,00m2. Obje lokacije su obrađene kroz oznaku karte **br. 3**, vidljivo na preglednoj karti sheme listova za kartografske prikaze.

Nadalje, potrebno je uzeti u obzir nepobitne činjenice; da su obje lokacije jedine na širem (predmetnom) području u privatnom vlasništvu, da je predio Porat/Portić nekada bio naseljen (u katastru još postoje ucrtani objekti), da je predio Gromila niti 150m udaljen od dijela/zone predviđene za izgradnju hotela i turističkog naselja „Paški porat", da su navedeni predjeli (Gromila i Porat/Portić) relativno blizu, te se mogu povezati kao cjelina.

Sukladno navedenom, ovim putem iznosimo našu primjedbu/zahtijev da se razmotri, a u konačnici i usvoji proširenje građevinske/turističke zone na navedena područja (Gromila i Porat/Portić). Navedeno proširenje ima povijesnog i urbanističkog smisla, a samim time ne bi bilio zakinuto dominicilno stanovništvo, kao i nasljednici istoga, u odnosu na strane potencijalne investitore („Paški porat").

Zahtjevi građana

U vjeri pozitvnog odgovora i reakcije, srdačno Vas pozdravljam.

Gino Medica

[redacted]

Rijeka

U Rijeci 16.01.2021. godine.

Zahtjevi građana

Jadranko Smojver, [redacted] 51215 Kastav

Nenad Smojver, [redacted] 51215 Kastav

Kastav, 18.01.2021.

OPĆINA KARLOBAG
Primljeno: 19.01.2021.
Klasifikacijska oznaka: 350-02/17-01/02 01
Urudžbeni broj: 15-21-69

OPĆINA KARLOBAG
Trg dr. Franje Tuđmana 2
53288 Karlobag

PREDMET : PRIMJEDBE I PRIJEDLOZI u otvorenom roku javne rasprave
na Prijedlog II. Izmjena i dopuna Prostornog plana uređenja Općine Karlobag

Oštro se protivimo predmetnom prijedlogu plana, u kojim ste na lokaciji u blizini sela Trolokve imputirali nove predložene namjene, u području koje se zove Bakarižje a uvala Jurišnica , a ne Žuta Lokva. Voljeli bi da se ubuduće u dokumentaciji koristite lokalnim nazivima.

Podnosimo primjedbu i protivimo se svim predviđenim namjenama u blizini sela Trolokve :

- ugostiteljsko-turističkim zonama, za koja ste predvidjeli četiri zasebna UPU-a ugostiteljsko-turističkih zona u Cesarici „Žuta Lokva 1, 2, 3 i 4", ukupno 4 ha,
- „lučkom području do 50 vezova" na području „Žute Lokve", te
- marikulturi u uvali Smojveruša, uzgoju riba i školjaka,

jer su navedene predložene izmjene plana, protivne planu višeg reda Prostornom planu Ličko-senjske županije, te se oštro protivimo otvaranju ovog novog građevinskog područja izvan naselja ugostiteljsko-turističke namjene, na prostoru zaštićenog obalnog područja mora.

Mještanima sela Trolokve taj je prostor jako bitan, Generacijama ga uređuju, održavaju i koriste, kao i bijeli put do mora. Tu se nalazi i mala plažica Bakarižje, koju su još naše stare generacije uredile , a održali smo ju do danas. Iako selo Trolokve ima samo jednog stalnog stanovnika i drugog koji samo preko zime odlazi u Rijeku, morate znati da nas desetak obitelji (tridesetak ljudi) stalno dolazi, sve godišnje odmore, slobodne dane, vikende, te brižno održavamo nasljeđene nekretnine i širi okoliš. Živimo sretno u slozi, miru i čistoj prirodi. Generacijama nismo ugrozili okoliš, nego ga svojim trudom održali na razini vrijednog divljenja.

U selu nitko nije odlučio prodavati zemlju niti svoje starine , niti se bavi zaradom od iznajmljivanja istih i naše namjere nisu nepoštene niti želja za nekom brzom zaradom, nego naprotiv – želja za suživotom s predivnom prirodom.

Omjer ulaganja i mogućnost realizacije infrastrukture i uvjeta gradnje na tom području, je vrlo upitan . Vezovi na području gdje je čest udar orkanske bure i zapadnih vjetrova su nemogući, neizvedivi i neodrživi. Ne dovodite u zabludu potencijalne investitore. Podnosimo primjedbu da i grafički prikaz nautičkih luka nije usuglašen sa Odredbama za provođenje te molimo pojašnjenje.

Zahtjevi građana

Očekujemo odgovor na primjedbu o evidentnoj manipulaciji i izokretanju značenja odredbi plana višeg reda Prostornog plana Ličko-senjske županije, kojim je samo iznimno predviđena mogućnost planiranja novih lokaliteta turističke zone izvan naselja, lociranih izvan zaštićenog obalnog područja mora, maksimalne površine pojedine zone do 1 ha, što nikako ne znači da su dozvoljene 4 zone, jedna do druge, kao što nije dozvoljeno niti planirati nova izdvojena građevinska područja izvan naselja za hotelsko-turističku namjenu, ako postojeće zone iste namjene (unutar naselja Cesarica, Trodražica, Bačići pod oštrom glavicom i Ribarica), nisu realizirane i izgrađene preko 80 %. Osim što je navedeno u suprotnosti sa odredbama plana višeg reda, u međusobnoj suprotnosti su odredbe i obrazloženje prijedloga plana, tj. neuskladene su odredbe o maksimalnom kapacitetu broja kreveta u odredbama prijedloga plana (čl. 76) i obrazloženju prijedloga plana. Prijedlogom plana se ugrožavaju i svojstva parka prirode, te bi predloženo dovelo i do prenapučenosti i prekapacitiranosti, a da li je uopće smisleno i opravdano u blizini sela, koje ima značenje povijesne cjeline kao evidentiranog kulturnog dobra, predvidjeti smještajne kapacitete 45 puta brojnije od nas starosjedioca, a ima toliko pustih predjela gdje realizacija predmetnih zona nebi ugrožavala nikoga. Postoji i veliki problem pristupne ceste i parkirnih mjesta, te složene komunalne infrastrukture za 4 turističke zone u izdvojenom građevinskom području.

Upućujemo primjedbu na odredbe za provođenje u segmentu maksimalne katnosti zgrada u turističkoj zoni „Žuta Lokva", gdje treba pojasniti i konkretizirati što se podrazumijeva pod P+1 .

Podnosimo i primjedbu na nedorečenost odredbi u smislu neophodnosti prethodne izrade UPU-a, te onemogućavanje realizacije po direktnim odredbama prostornog plana (do donošenja UPU-a). Molimo odgovor i na pitanje o izričitoj obavezi izrade prethodne ocjene prihvatljivosti predloženog zahvata za ekološku mrežu, da li prostorni plan ima prethodno odrađenu Stratešku procjenu utjecaja plana na okoliš, ili će se to propisati kao preduvjet za eventualne buduće UPU-e, te da li postoji Ocjena o potrebi procjene utjecaja plana na okoliš?

Predlažemo da se preispita predloženi uzgoj školjaka i u uvali Smojveruša, za koji bi standardi za izgradnju sustava odvodnje i pročistača, kao i osiguranje pristupa, bili besmisleno skuplji, a nedostaju i detaljne odredbe plana (tekstualno i grafički) koje bi osigurale zaštitu prostora. Lokacija ne zadovoljava niti minimalnu udaljenost od 1000 m, do zone izgradnje na kopnu.

Predlažemo da prema svemu ranije navedenom, korigirate Prijedlog plana za javnu raspravu, i pronađete drugu lokaciju za te planove, a ne na ovom području u blizini sela Trolokve, ,i da se navedeno dislocira na neko drugo područje.

Očekujemo Vaš odgovor na sve navedene primjedbe.

Jadranko Smojver

Nenad Smojver

Zahtjevi građana

[redacted]

From: mariosre [redacted]
Sent: 20. siječnja 2021. 8:28
To: [redacted]
Subject: Proširenje izgrađenog dijela naselja Cesarica
Attachments: Plan_spajanja_parcela.pdf; Prostorni_plan_Cesarica.jpg; ZK_izvadak_4687_4689.pdf; ZK_izvadak_4688.pdf

Poštovana gospođo Miškulin,

temeljem našeg jutrošnjeg telefonskog razgovora šaljem Vam zamolbu da nam pokušate naše tri parcele i to brojevi čestica 4687 i 4689 koje su u cijelosti u vlasništvu moje supruge i broj čestice 4688 gdje je supruga u vlasništvu polovine zemljišta, uključiti u izgrađeni dio naselja prema prostornom planu u kojem se taj dio stare Cesarice širi za novu gradnju.

Naš je plan da te tri čestice spojimo u jednu i tako dobijemo parcelu veličine cca. 643 m2 što je po novom pravilniku dovoljno za gradnju.

Gradili bi kuću koja bi bila ukupne površine cca. 120 m2 tako da je to po veličini parcele objekt odgovarajuće veličine što nam je i provjerila projektantica iz Gospića.

Sada bi samo te parcele trebalo uključiti tj. prenamijeniti u izgrađeni dio naselja kako bi mogli krenuti u realizaciju izrade projektne dokumentacije za građevinsku dozvolu.

Ono što nam je eventualno problematično je spoj sa cestom koji imamo na čestici 4689 ali u dužini od nekih 6 metara ili malo manje pa se postavlja pitanje da li nam je to dovoljno da dobijemo uvjete za građenje.

Ukoliko to ne bi bilo dovoljno onda bi bilo dobro da se u izgrađeni dio naselja odmah uključi i čestica broj 4690 za koju pregovaramo da ju kupimo ukoliko bi za to bilo potrebe zbog spoja sa cestom. Sam spoj sa cestom bio bi na čestici broj 4691 ali ona spada u već izgrađeni dio naselja i od nje bi trebali kupiti samo vrh parcele koja ide u oštar trokut ispred čestice broj 4690.

Ukoliko bi nam spoj sa cestom bio dovoljan onaj koji već imamo naravno da onda ne bi trebali kupovati još te čestice.

Za sva pitanja stojim Vam na raspolaganju na mobitel [redacted] tako da ako Vam još treba koje dodatno objašnjenje slobodno me nazovite.

Unaprijed se zahvaljujem.

Lijepi pozdrav,
Mario Osrečak

OPĆINA KARLOBAG
Primljeno: 20.01.2021.
Klasifikacijska oznaka: 350-02/17-01/02
Urudžbeni broj: 15-21-70

Zahtjevi građana

Gino Medica
[redacted]
51000 Rijeka
Kontakt:
[redacted]

OPĆINA KARLOBAG
Primljeno: 21.01.2021.
Klasifikacijska oznaka
350-02/17-01/02 01
Urudžbeni broj
15-21-71

OPĆINA KARLOBAG
Trg Dr. Franje Tuđmana 2
53 288 Karlobag

PREDMET: **Primjedba/zahtjev na prijedlog II. Izmjena i dopuna Prostornog plana uređenja Općine Karlobag**

Poštovani,

Pišem Vam kao jedan od suvlasnika katastarskih čestica: 4555, 4556, 4558, 4571, i 4572, sve k.o. 310646, CESARICA. Navedene parcele cu podijeljene na dvije lokacije; **Gromila** (k.č.4555 i 4556) površine 13.308,00m2 i **Porat/Portić** (k.č.4558, 4571 i 4572) površine 22.541,00m2. Obje lokacije su obrađene kroz oznaku karte **br. 3**, vidljivo na preglednoj karti sheme listova za kartografske prikaze.
Nadalje, potrebno je uzeti u obzir nepobitne činjenice; da su obje lokacije jedine na širem (predmetnom) području u privatnom vlasništvu, da je predio Porat/Portić nekada bio naseljen (u katastru još postoje ucrtani objekti), da je predio Gromila niti 150m udaljen od dijela/zone predviđene za izgradnju hotela i turističkog naselja „Paški porat", da su navedeni predjeli (Gromila i Porat/Portić) relativno blizu, te se mogu povezati kao cjelina.
Sukladno navedenom, ovim putm iznosimo našu primjedbu/zahtijev da se razmotri, a u konačnici i usvoji proširenje građevinske/turističke zone na navedena područja (Gromila i Porat/Portić). Navedeno proširenje ima povijesnog i urbanističkog smisla, a samim time ne bi bilo zakinuto dominicilno stanovništvo, kao i nasljednici istoga, u odnosu na strane potencijalne investitore („Paški porat").

U vjeri pozitivnog odgovora i reakcije, srdačno Vas pozdravljam.

(potpis podnositelja zahtjeva)

U Rijeci 16.01.2021. godine.

Zahtjevi građana

Općina Karlobag
Trg dr. Franje Tuđmana 2
53288 Karlobag

Josip Tomljenović
[redacted]
53289 Karlobag

Poštovani

Obraćam Vam se ovim putem vezano uz mogućnost gradnje kamp odmorišta na dijelu k.č. br. 1548 k.o. Lukovo Šugarje koja čestica je upisana kao pomorsko dobro.

Vaime ja od 11.07.2000 g. na susjednim česticama 1546 i 1547 k.o. Lukovo Šugarje imam Ugovor s Ličko-senjskom županijom na Auto kamp Žalo u domaćinstvu sa 10 jedinica kapaciteta 30 gostiju, a na čestici 1548 sam imao koncesiju na plažni parking.

Kako su u tijeku izmjene i dopune PPUO Općine Karlobag molim Vas da uvrstite u prostorni plan gradnju kamp odmorišta (kapaciteta 10 jedinica) na dijelu k.č. 1548 k.o. Lukovo Šugarje.

Nakon usvajanja izmjena i dopuna PPUO Općine Karlobag, ukoliko odobrite moj zahtjev, Ličko-senjska županija će moći razmatrati moj zahtjev za sklapanje Ugovora o koncesiji na dijelu k.č. br. 1548 k.o. Lukovo Šugarje.

Josip Tomljenović

Zahtjevi građana

KARLOBAG, 15.01.2021.

SAMO ZAHTJEVAMA MISLIM DA BI SE MOGLO PROŠIRITI PODRUČJE I MOŽE KONKRETNO OBSARICA DO SAME GRANICE OPĆINE.

BITNO JE DA SE RADI O NENASELJENOM PODRUČJU KOJE IMA JEDINU MOGUĆNOST IZGRADNJE KAO UGOSTITELJSKO - TURISTIČKO I JER MISLIM DA JE OVO JEDINA MOGUĆNOST NEKAKVOG ŽIVOTA ZA NAŠU OPĆINU.

MARIJA SKOJVER - BAČIĆ

PREDLOŽAK.

MOJE JE MIŠLJENJE DA BI SE CIJELA ZONA MOGLA PRETVORITI U GRAĐEVINSKU JER GRANIČI SA PODRUČJEM KOJE JEST GRAĐEVINSKO, IAKO JEST NATIZOLED NENASELJENO, PODRUČJE JE ATRAKTIVNO. ZA BUDUĆNOST OPĆINE SE NADAM VEĆEM BROJU SREĆNIH STANOVNIKA, A S TIM I POVEĆANJE GRAĐEVINSKE ZONE, EKOLOŠKI OČUVANE I ČISTE.

JASNA BAČIĆ

SREDIŠNJA EVIDENCIJA
OPĆINA KARLOBAG
Primljeno: 15.01.2021.
Klasifikacijska oznaka: 350-02/12-01/02 | Org. jed.: 01
Urudžbeni broj: 15-21-66 | Prilog:

Knjiga primjedbi

Karlobag 15.01.2021.g.

Molila bi da mi se čestice 649/1 i 649/2 prenamjene u građevinsko zemljište, stim više jer granče sa građevinskom zonom.
Čestice se nalaze u k.o. Baške Oštarije.
U nadi povoljnog rješenja srdačno vas pozdravljam.

Mara Čačić

P.S. Namjera mi je zapravo da mlađe generacije iz obitelji dobiju šansu za izgradnju objekta, te da imaju priliku dolaziti na svoju djedovinu, što im je i nužno zato.

PISARNICA
OPĆINA KARLOBAG
Primljeno: 18.01.2021.
Klasifikacijska oznaka: 350-02/17-01/02
Organ. jed.: 01
Urudžbeni broj: 15-21-67
Pril.

Knjiga primjedbi